

Алексей Госс

---

# СЕВЕРНЫЕ КРЕПОСТИ

---



Санкт-Петербург  
2006

ББК 68.516  
УДК 623  
Г 72

*Консультанты:*

Владимир Пономарев  
Владимир Каминский  
Евгений Балашов  
Павел Сапунов

**Госс, Алексей**

Г 72 Северные крепости/Алексей Госс – Санкт-Петербург: Мобби Дик, 2006. – 320 с., ил.  
ISBN 5-???????????

«Каталогизация перед публикацией», РНБ

В книге описаны крепости, форты и прочие фортификационные сооружения северо-западной России постройки от XIII до XX в. н.э. Книга рассчитана на самый (на сколько это только возможно) широкий круг читателей, интересующихся историей, фортификацией и любящих бывать на свежем воздухе.

Наряду с древними средневековыми крепостями Новгородской и Псковской земель, такими как Копорье, Изборск, Старая Ладога, Шлиссельбург (Орешек) и др., а также крепостями Карельского перешейка – Выборгом и Кесксгольмом (Карелой), в книге представлены русские укрепления XVII–XIX вв., такие как Петропавловская крепость в Санкт-Петербурге, морские форты Кронштадта, Замок Бип в Павловске и т.д. Кроме того в книге рассказывается об укрепленных районах и линиях XX в. – Карельском Укрепленном Районе (КаУР), Красногвардейском Укрепленном Районе, финских линиях ВТ (Ваммелсуу-Тайпале) и Линии Маннергейма. Отдельная глава посвящена известному месту сражений второй мировой войны – знаменитому Невскому Пятачку. Монастыри представлены в книге Кирилло-Белозерским, Тихвинским и Печерским монастырями.

Авторские фотографии сопровождаются небольшими историческими очерками по каждому объекту. Для удобства англоязычных читателей даны краткие резюме к каждой крепости на английском языке, а так же английские подписи к фотографиям.

This book contains descriptions of the fortresses, citadels, monasteries and other fortifications of Northwestern Russia built in the 13<sup>th</sup>–20<sup>th</sup> centuries AD. The book is addressed to the widest circle of readers interested in Russian history and fortification.

Along with the ancient fortresses of Novgorod's and Pskov's lands, such as Novgorod, Pskov, Koporye, Izborsk, Staraya Ladoga, Shlisselburg (Oreshok), and of Karelian Isthmus, such as Vyborg and Kexholm (Korela), the book presents such 18<sup>th</sup>–19<sup>th</sup>-centuries Russian fortifications as Petropavlovskaya fortress in Saint-Petersburg, naval forts of Kronstadt, Bip castle in Pavlovsk etc. Besides, the book tells about the 20<sup>th</sup>-century fortified regions and lines – Karelian (KaUR) and Krasnogvardeisky fortified regions, Finnish defence lines – VT-Line (Vammelsuu-Taipale Line) and Mannerheim Line. There is also a chapter dedicated to a well-known battlefield of World War II – the famous Nevsky Pyatachok (Nevsky Bridge-head). The monasteries presented in the book are Kirillo-Belozersky, Tikhvin and Pskovo-Pechorsky monasteries.

Historical essays on every object supplement the photographs made by the author. For the English readers there are short summaries on every fortress and captions to the photographs in English.

ББК 68.516

ISBN 5-???????????

© Алексей Госс, текст, фото, карты, планы, 2006

---

## От автора

---



**В** переломный момент отечественной истории, когда рушилась страна и исчезал в хаосе привычный распорядок вещей, просыпалось национальное самосознание угнетенных окраин и изумленные народы с замиранием сердца следили за медленным падением величественных обломков империи, автора опять вышвырнули с работы. Точнее, он сам ушел из любимой геологии, крепко потеряв в зарплате в результате приснопамятного дефолта.

Это был незабываемый август 1998-го. На улицах гремели выстрелы, пылали кооператорские ларьки и шло первоначальное накопление капитала. Автор сидел небрит, голоден и ощущал себя, по выражению классиков отечественной литературы, «лишним на этом празднике жизни». Денег не было и не предвиделось, выбор стоял жестко — либо корм для кошки, либо бутылка пива для себя...

Горько признать, но выбор был сделан в пользу пива. К желудочным спазмам добавились угрызения совести. Никаких перспектив прожить жизнь так, чтобы потом не было мучительно больно, не просматривалось... И тут взгляд автора упал на мятую карту Ленинградской области масштаба 2 км на 1 см, в нижнем углу которой явственно виднелась загадочная надпись: «форт Красная Горка». Отчего же я об этом ничего не знаю? Что бы это могло означать? Нет ли там чего интересного? И вот, покидав в издавший виды рюкзачок старенький механический Nikon, запасную катушку пленки, штатив и недопитую бутылку пива, автор на электричке отправился исследовать таинственный объект наших окрестностей.

Затем был Шлиссельбург, Кексгольм, Старая Ладога, Линия Маннергейма и многое, многое другое. Росла гора отснятых негативов, накопленный материал вопиял. Нужно было что-то делать. И автор сделал. Это был вебсайт под названием «Северные Крепости» ([www.nortfort.ru](http://www.nortfort.ru)). В качестве саморекламы автор разослал в несколько краеведческих форумов объявления с просьбой не стрелять, поскольку фотограф снимает как умеет. Стрелять не стали, хотя изрядно попинали за тексты. Оказывается, название Свеаборг происходит вовсе не от слова «свая», сквозняк бывает от незакрытых форточек, а вход в фортификационные сооружения именуется «сквозник», бункер на снимке вовсе не финской Линии Маннергейма, а самый что ни на есть родной советский и т.д. и т.п. Резюмируя, автору вежливо посоветовали больше работать над собой в смысле знания истории родного края и побрить лицо.

Шли годы. Росли цены на нефть, крепла экономика страны, сменился президент. Несмотря на инфляцию, автор сумел несколько улучшить свою материально-техническую базу и побрил лицо. Как-то неожиданно пришло письмо из солнечной Италии: а не сделать ли автору фотовыставку там, в Италии, под названием «Северные крепости России»? Автор немедленно ответил: «Сделать!», а потом, покрываясь холодным потом, подумал: «Побьют!» Как бы то ни было, выставка в Италии прошла, даже не одна, а целых пять. И автор на фуршете в честь открытия выставки, попивая кьянти из высокого стакана, рассуждал перед телекамерами местного итальянского телевидения о судьбах российского краеведения и историографии. Вот сейчас пишу и сам себе не верю, а ведь было...

Насмешливый читатель, дочитав до этого места, в недоумении остановится и задастся вопросом — что же хотел сказать всем этим досужий

---

---

автор? Не дурит ли он головы своим читателям? И не лучше ль было потратить свои последние деньги вместо этой книжонки на пиво для любимого себя и корм для любимой кошки? Возможно. Но автор всего лишь хотел высказать банальную мысль, что в серых буднях нашей действительности всегда есть место подвигу. То есть совсем не обязательно продавать квартиру и на вырученные средства покупать билет в экзотические места, вроде городка Инверкаргилл, пика 7418 или пустыни Рубэль-Хали... Достаточно выйти на улицу, свернуть за угол, и обязательно найдется что-нибудь интересное и познавательное, вроде заброшенного канализационного коллектора середины прошлого века, вросшего в землю замшелого пулеметного блокауза, или невнятной индустриальной развалины с какой-нибудь кошмарной историей, вроде массовых расстрелов ЧК, или захоронениями времен последней войны. Из личного опыта: рекомендую при этом всегда и везде иметь с собой мощный фонарь с запасными батарейками, спички, добрый складной нож, компас, (а лучше GPS), и запас еды на трое суток. Мало ли что...

## БЛАГОДАРНОСТИ

Я хотел бы выразить глубокую признательность Дмитрию Тютяеву, а также руководству петербургской компании «Открытое море» за содействие в осуществлении этого издания.

Огромное спасибо консультантам, оказавшим бескорыстную и неоценимую помощь в подготовке этой книги: Владимиру Пономарёву, Владимиру Каминскому, Евгению Балашову и Павлу Сапунову.

Я благодарю мою маму, Лидию Камионко, за редактуру рукописи, поддержку и понимание.

*Алексей Госс (alex\_goss@mail.ru)  
Пулково. 23 июля 2006 г.*

# Старая Ладога



## Staraya Ladoga

Staraya Ladoga is the most ancient fortress in Russia. The first stone fortifications date from 882 AD, and the name was first mentioned in chronicles under the year of 862. Its foundation is connected with the arrival of Varangian prince Rurik to Rus'. As a part of Novgorod republic it endured a few sieges by Swedes. During the Time of Troubles (1610–1617) the Swedes occupied it for a short period. Since coming out of regular service in 1717 it started to decay. The first archeological explorations of Ladoga began in the 1860s. In the 1960s the restoration of the fortress has been started. By now Ladoga is proclaimed a municipal museum. The fortifications are partly restored, and there is a museum inside the fortress.



Воротная башня  
Vorotnaya (Gate) tower

Старая Ладога — самая древняя каменная крепость в России. Впервые упоминается в летописи за 862 год по поводу призвания на Русь после многих лет междоусобной войны славянских племен трех варяжских братьев-князей — Рюрика, Синеуса и Трувора.

*«В лето 6370 (862) и изгнаша Варягы за море и не даша им дани и почаша сами в соби володети и не бе в них правды и вѣста родъ на род и быша усобице в них и воевати сами на ся почаша и рекоша поищем сами в собе князя иже бы володел нами и рядилъ по рядупо праву и доша за море к Варягам к Руси... тако и си рекоша Руси, Чюдь, Словень, Кривичи... и вся земля наша велика и обилна а наряда в неи нет да поидете княжить и володеть нами и избрашася трие брата с роды своими... придоша к словенам... и срубиша город Ладогу и седе стариший в Ладозе Рюрикъ а другии Синеоусна Бело Озере а трети Трувор в Изборьскъ», — говорится в «Повести временных лет».*

Упомянутое в летописи место и есть нынешняя Старая Ладога. Поселение здесь существовало и до 862 года, поскольку место это на высоком мысу у слияния речки Ладожки и Волхова было весьма удобно для устройства опорного пункта на крупнейшем в те времена торговом пути «из варяг в греки». По результатам исследований и археологических раскопок можно с большой достоверностью назвать время основания города — не позднее 753 года. Цифра эта определена из анализа спила бревна фундамента одного из первых домов Старой Ладоги. Весьма вероятно, что в те беспокойные времена здесь существовали деревянные укрепления.

Старший из братьев — конунг Рюрик (древнескандинавский *Hroerekr*) в 862 году основал деревянную крепость на берегах Волхова. Таким образом, Старую Ладогу можно назвать одной из первых столиц Древней Руси. Называлась крепость — Великий Город, а среди



Крепость и река Ладожка  
The fortress and Ladojka River





Развалины Стрелочной башни и река Волхов  
Ruins of Strelochnaya tower and Volkhov River

скандинавов бытовало наименование Альдейгьюборг, что означает — «Ладожская крепость». Однако столицей Ладога была недолго, и через два года Рюрик перебрался в быстро растущий Новгород (точнее, в так называемое «Рюриково городище» в 3 км на юг от нынешнего Новгорода).

В конце IX в. были возведены первые каменные стены ладожской крепости. Сложенные из местного известнякового плитняка, они имели толщину 1,5–2 м. Внутри обвода стен стояла каменная дозорная башня. Строительство укреплений связывают с именем Вещего Олега, и один из курганов, расположенных на высоком берегу Волхова к северу от крепости, считается местом его погребения. Впрочем, киевляне полагают, что похоронен он на берегах Днепра...

В 997 году первая каменная русская крепость была осаждена и захвачена отрядом норвежского ярла Эрика, который вслед за тем разрушил ее до основания.

В 1114 году новгородским посадником Павлом была выстроена новая каменная крепость. Стены этой

крепости имели высоту до 8 метров и толщину в основании около 3 метров. По верху стены шел боевой ход шириною 2 метра. Для пушей неприступности ладожане облицевали плитняком откосы от стен до уреза воды.

В отличие от предыдущей крепости с кладкой известняковых плит на глине, в новых укреплениях применялась кладка на известняковом растворе. Старые укрепления были частично разобраны, частично включены во вновь возводимые стены. Предполагается, что крепость имела три башни, из которых две стояли на месте нынешних Раскатной и Клементовской башен. Проезд в крепость осуществлялся через два *захаб*, расположенных на западной и восточной ее сторонах.

Под защитой новых укреплений Ладога стала крупным (по нашим северным меркам) торговым городком, где проводились ярмарки, развивались ремесла и торговля. В городе насчитывалось 6 каменных церквей, расписанных фресками, что говорит о богатстве и некотором значении города. Главным собором



Запас на зиму  
Winter stock



Церковь Св. Георгия с крепостной стены  
St. George's church (view from the fortress wall)

Ладоги была церковь св. Клементя, стоявшая рядом с крепостью на противоположном берегу речки Ладожки, отчего ближайшая к церкви башня называется с тех пор Клементовской.

В 1164 г. ладожская крепость выдержала первое суровое испытание. Под стенами крепости появилось двухтысячное шведское войско на 55 судах. Штурмовали крепость яростно, но были отбиты и принуждены отступить. В Ладожском озере, около устья реки Воронеги их нагнало и дополнительно потрепало новгородское ополчение на ладьях. Тогда же в честь небесного покровителя города в крепости заложена была каменная церковь св. Георгия.

В 1313 году в отместку за новгородский набег 1311 года шведы захватили крепость и пожгли *посад*, но закрепиться надолго не смогли и вскоре были выбиты вон новгородцами. В 1338 году они вновь штурмовали крепость, но в этот раз безуспешно.

В 1495 г. началась реконструкция крепости с учетом распространения



Воротная и Клементовская башни  
Vrotnaya and St. Klement's towers





Подошвенный бой (нижний ярус) Раскатной башни.  
Видны глубокие пещеры с бойницами  
Ground Floor of Raskatnaya tower. Deep niches with loopholes can be seen

огнестрельного оружия. В крепости теперь стало 5 башен с шести-семи-метровой толщины стенами, сложенными из огромных валунов и облицованных плитняком. Башни далеко выступали за линию стен и могли таким образом фланкировать прясла. Они имели по 4 боевых яруса, бойницы их помещались в глубоких пещерах и были расположены так, чтобы исключить наличие

мертвых (не простреливаемых) зон под стенами. Зубчатые стены новой крепости достигали высоты 7–12 метров и имели два яруса боя. Общая длина их составила более 250 метров (не считая башен). Между Клементовской и Раскатной башнями было сохранено прясло старой (1114 года) стены на насыпи. Также почти без изменений была оставлена Тайничная башня.



Боевой ход  
Wall walkr

Все башни крепости – круглые в плане, за исключением единственной прездной башни – Воротной. Проход в этой башне изогнут под прямым углом, имеет двое ворот и опускающую решетку – герсу. Путь к воротам проходит по насыпи вдоль крепостной стены таким образом, что защитники крепости имеют возможность обстреливать врага, рвущегося к воротам, с трех направлений – со стены, с Воротной, а также с Клементовской башен. В Тайничной башне, что на берегу реки, устроили *тайник* для снабжения гарнизона водой. Посад рядом с крепостью к этому времени разросся, имел более сотни дворов и занимал площадь почти 15 гектаров.

В 1581–1582 гг. в ходе Ливонской войны шведы несколько раз приступали к крепости, но получали решительный отпор.

В 1584–1585 гг. к южной напольной, наиболее уязвимой стороне крепости под руководством московского воеводы Василия Головина были пристроены дерево-земляные укрепления («Земляной Город»). Они представляли собой деревянные стены, рубленные тарасами по верху земляных валов, и имели форму бастионного фронта с тремя бастионами и тремя деревянными же башнями. С южной и западной сторон укрепления окружал четырех–пятиметровой глубины водяной ров. Сообщение с каменной крепостью осуществлялось через проход в Клементовской башне, растесанный из бывшей амбразуры. Нужно отметить, что данное укрепление являлось одним из самых ранних в России образцов фортификации бастионного типа.

В Смутное Время, в 1610 году, отряд французских наемников-мушкетеров под командой Пьера де Лавиля захватил ладожскую крепость, которая перешла под власть ландскроны на долгих 7 лет.





Церковь Св. Георгия и руины Раскатной башни  
St. George's church and ruins of Raskatnaya tower





Следует отметить, что иностранные войска под командованием шведского генерала Якоба де ла Гарди были призваны царем Василием Шуйским в 1608 году для оказания помощи в борьбе с мятежниками Лжедмитрия II и польскими интервентами. За помощь московскому правительству в гражданской войне Швеция получила крепость Корелу с уездом. Вместе с русскими войсками шведы очистили северо-запад России от мятежников, однако затем, потерпев поражение при Клушине, отступили в шведские пределы. В 1610 году после падения Шуйского и избрания на московский престол сына польского короля Сигизмунда Владислава шведы из союзников сделались врагами и не преминули воспользоваться ситуацией, захватив ряд русских крепостей и среди них — Ладогу. Таким образом, можно сказать, что в данном случае лекарство оказалось едва ли не хуже болезни.

Осенью 1610 года под Ладогой появился двухтысячный отряд князя Волконского, который сначала неудачно штурмовал, а затем осадил



Руины Тайничной башни  
Ruins of Taynichnaya tower

крепость. Просидев в осаде более полугода, французские наемники сдались и весной 1611 года были отпущены восвояси. К тому времени шведы из врагов опять сделались друзьями (по принципу «Враг моего врага — друг»), в крепостях Новгородской земли посажены были шведские гарнизоны для поддержания порядка и помощи местному населению в борьбе с разбойными шайками и польскими отрядами.

В 1617 году, в царствование государя Михаила Федоровича, после подписания Столбовского мира Ладога была возвращена России и стала северной пограничной крепостью Московского государства. Граница проходила совсем рядом — по реке Лаве. Оставляя Ладогу, шведы обчистили монастыри и сожгли несколько церквей в посаде.

В 1701 году, во время Северной войны, состоялся последний и безуспешный штурм Старой Ладоги шведами. В 1702 году ладожская крепость была избрана Петром I местом сбора и лагерем русских войск перед кампанией 1702—1703 гг. Именно отсюда 14 полков под ко-

мандованием Б. Шереметева двинулись на крепость Нотебург.

В 1704 году всю государственную администрацию и торговлю по приказу царя перевели в тогда же основанную в устье реки Волхов Новую Ладогу. Город получил название Старая Ладога.

С окончанием Северной войны крепость потеряла свое военное значение, в 1717 году ее покинул военный гарнизон. Началось угасание древнего города. Усугубила положение прокладка железных дорог в XIX в., поскольку с этого времени торговые перевозки по Волхову практически прекратились.

В конце XIX в. заброшенная крепость и позабытая древняя столица стали местом паломничества художников. Старую Ладогу рисовали такие известные художники, как Кипренский, Рерих и Айвазовский.

В 1880-х гг. на территории крепости начались планомерные археологические раскопки. Экспедиция под руководством Н. Бранденбурга произвела обмеры и фиксацию руин стен и башен, а также раскопки в церквях крепости.



Клементовская башня из-под арки ворот  
St. Klement's tower (view from under the gate arch)



Старая Ладога  
Staraya Ladoga village



Раскоп на территории Земляного Города  
Archeological excavation on the territory  
of Zemlyanoy Gorod

В 1960–1976 гг. в Старой Ладоге проводились крупные реставрационно-восстановительные работы. К началу работ состояние крепости было весьма плачевным – высота башен и стен составляла не более 30–40% от первоначальной, облицовка была полностью утрачена, прясла стен от Стрелочной до Раскатной башен разрушены почти до основания, – поэтому восстановление ее исторического облика оказалось весьма непростой задачей.

Проект реконструкции основывался на описях XVII в., обмерных данных экспедиций 1880-х гг., аналогах сохранившихся деталей как самой Старой Ладоги, так и других северных русских крепостей того же периода (Копорье, Ивангород и пр.). Несмотря на большое количество письменных источников XVII в. и других материалов по Ладожской крепости, воссозданный исторический облик укреплений носит, в известной мере, гипотетический характер и некоторые



Кованый замок на дверях церкви  
Дмитрия Солунского  
Ancient Forged lock on the doors of St. Dmitry Solunsky's  
church



Воротная башня и восстановленная крепостная стена изнутри крепости  
Vorotnaya tower and the restored fortress wall (view from the inside of the fortress)

ученые (М. Мильчик) считают его довольно далеким от исторической достоверности. По этому проекту к настоящему времени восстановлены Воротная и Клементовская башни, а также прясла стены между ними.

В 1984 году по распоряжению Совета Министров РСФСР создан Староладожский историко-архитектурный и археологический музей-заповедник федерального значения. Это позволило сохранить от дальнейшего разрушения памятни-

ки Старой Ладоги и, что важно, культурный слой, который достигает здесь толщины 2–5 метров. По степени сохранности своих исторических объектов Ладога не имеет себе равных в северо-западной России. С основанием в 1703 году Санкт-Петербурга и переводом всей администрации в Новую Ладогу город стал провинциальным заштатным местечком, где не велось практически никакого крупного строительства вплоть до нашего времени, поскольку здесь не разви-





Церковь Дмитрия Солунского  
St. Dmitry Solunsky's church

вались ни промышленность, ни торговля. На площади более 12 га сохранился нетронутым культурный слой VIII–XVIII вв., в котором встречаются в большом количестве находки из дерева, кожи, стекла, бронзы, а также хорошо сохранившиеся элементы древних деревянных построек. В заключение следует отметить, что к настоящему времени раскопано и исследовано лишь несколько процентов территории заповедника, так что Старую Ладогу как археологический музей и заповедник ожидает большое будущее.

**Координаты WGS-84:**  
N 60° 0,714'  
E 32° 17,861'

- 753** – дерево-земляная крепость
- 862** – приглашение Рюрика с братьями и дружиной
- 882** – строительство первой каменной крепости
- 1114** – реконструкция крепости
- 1164** – безуспешная шведская осада
- 1495** – коренная реконструкция укреплений
- 1581–1582** – шведские осады во время Ливонской войны
- 1584–1585** – построен Земляной город
- 1610–1617** – Ладога находится во власти шведов
- 1617** – подписание Столбовского мира и возвращение крепости России
- 1704** – административный центр перенесен в Новую Ладогу
- 1717** – крепость выведена за штат

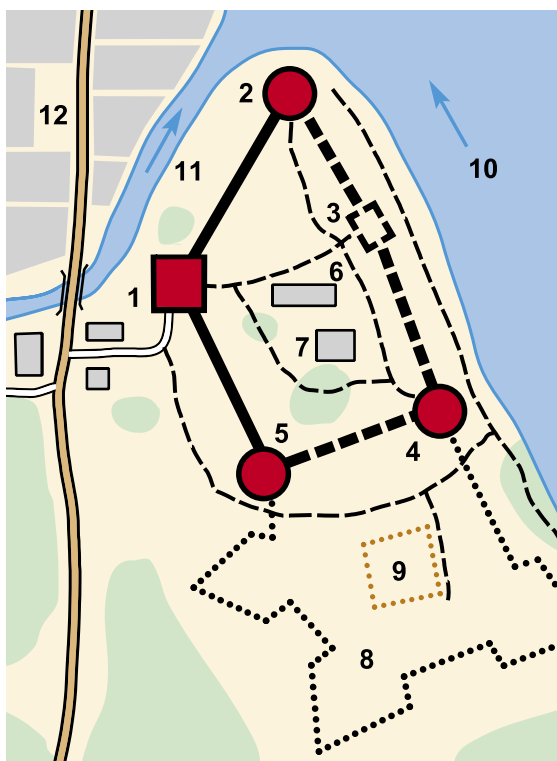
- 1880** – начало планомерных археологических раскопок крепости
- 1960–1976** – реставрационно-восстановительные работы в крепости
- 1984** – создан Староладожский историко-архитектурный и археологический музей-заповедник федерального значения



Необходимое напоминание любознательным краеведам  
«Building collapse danger zone»  
A necessary reminder for investigative regional ethnographers

## Литература:

- **Повесть временных лет. Ипатьевская летопись.** Полное собрание русских летописей. Т. 2. – СПб., 1908.
- **Гусева О. Г., Коляда М. И., Мильчик М. И.** Новые данные о Ладожской крепости – опыт реконструкции. В кн.: Памятники культуры. Новые открытия. Ежегодник. – Л., 1985.
- **Пономарев В.** О каменной крепости в Ладогe. – Редут, № 1, 2006.
- **Иванов Ю. Г.** Старинные крепости России. – Смоленск: Русич, 2004.
- **Кирпичников А. Н.** Каменные крепости Новгородской земли. – Л., 1984.
- **Кирпичников А. Н., Сарабьянов В. Д.** Старая Ладога – древняя столица Руси. – СПб., 1996.
- **Кирпичников А. Н.** Ладога – культурный и исторический феномен России и Балтийского моря. – Политика. Москва – Санкт-Петербург, 2003.



**План  
Старой Ладogi**

1. Воротная башня
2. Стрелочная башня
3. Тайничная башня
4. Раскатная башня
5. Клементовская башня
6. Деревянная церковь Дмитрия Солунского
7. Церковь Георгия
8. Земляное городище
9. Археологический раскоп
10. Река Волхов
11. Река Ладожка
12. Деревня Старая Ладога

# Шлиссельбург (Орешек)



## Schlisselburg (Oreshek)

It was founded by the people of Novgorod in 1323, and in 1352 the first stone walls were built. The fortress endured a few Swede sieges and after a half-year one was occupied by the Swedes in 1611. In 1702, during the Northern war, the army of Peter I took it back. When the Russian frontiers had been moved further to the West, the fortress lost its military significance and was used as a political prison, which acquired the call of "the Russian Bastille". During the revolution of 1917 the rebelling people freed the prisoners and burned the prison. In 1928 there was organized a museum of prison life and imprisoned revolutionaries. During WW II in 1941-43 the fortress was situated on the front line and was damaged badly. The restoration started in 1966. In 1985 there was opened a memorial of the victory in World War II.



Вид крепости с реки Невы  
Sight of the Fortress from Neva River

«Того же лета [1228] придоша Емь воевать в Ладозское озеро в лодках; и приде на Спасов день вестъ въ Новгородъ. Новгородциже...въгребоша в Ладогу съ князьмъ Ярославомъ. Володислав, посадник ладожьскыи, съ ладожаны, не ждя новгородьць, гонися в лодияхъ по нихъ въ след, где они вою-

ют, и постиже и бияся с ними; и бысть ночь, и отступиша в островълец, а Емь на брезе с полоном...»

Упомянутый в летописи «островълец», где новгородцы укрылись на ночь после битвы, можно отождествить с нынешним Ореховым островом в устье Невы. Располагаясь посреди реки на значительном удалении от ее берегов, он, по всей видимости, издавна служил местом безопасной стоянки торговых судов и временным лагерем для военных отрядов. Название получил из-за своей формы, похожей на орех.

Вплоть до начала XIV в. постоянного поселения здесь не существовало. Район устья Невы был местом постоянных стычек и битв новгородцев со шведами: так в летописи за 1284 год, где говорится: «Воевода... Трундаснемици [шведами] в лойвах и в шнеках внидоша Невую в Ладоское озеро ратью, хотяще на Кореле дань взяти; новгородци же с посадником Семеном и ладожаны и ехавше, стаиша на усть Невы, и дождавше избиша их...», — описывается именно это место.

И вот, наконец, «в лето 6831 [1323]. Ходиша новгородци съ князьмъ



В память Ореховицкого мира между Новгородской республикой и Швецией  
Monument of the Orehovets Treaty between Novgorod Republic and Sweden





Головина башня  
Golovina tower

*Юрьемъ и поставиша город на усть Невы, на Ореховом острове; тутю же прихавше послы великы от свеискаго короля, и доконцаша миръ вечный с князем и с Новым городом по старой пошлине». Таким образом, новая крепость была выстроена внуком Александра Невского князем Юрием Даниловичем специально для*

подписания Ореховецкого мира, разделившего владения Швеции и Великого Новгорода по реке Сестре. Орехов (Ореховец, Ореховый, с середины XV в. — Орешек) стал форпостом Новгорода и центром большой пограничной области. Крепость этого периода была дерево-земляной, изнутри тесно застроенной деревянными строениями.

В 1348 году шведские войска короля Магнуса Эриксона вступили в новгородские пределы и начали крестить ижору и водь в свою веру. Поводом к войне послужил отказ новгородцев участвовать в «философском диспуте» на тему «Чья вера лучше — православная или католическая». Если православная, говорил Магнус, то он ее примет, и, таким образом, будет единый новгородско-шведский союз на вечные времена. В том же году шведы приступили к крепости и после шестинедельной осады взяли ее. Осенью 1348 года войска Новгорода и Пскова осадили Орехов, обороняемый шведским гарнизоном в 8 сотен человек. 25 февраля они «приступиша к городу с приметом», подожгли стены и взяли крепость, «а немец иссекоша».



Ворот для подъема герсы в Государевой башне

Portcullis hoisting winch in Gosudareva tower

В 1352 году «добыша челомъ новгородци, бояре и черныи люди архиепископу новгородскому Василию, чтобы еси, господине, ехаль нарядилъ костры во Орехове»; и он ехав, костры нарядилъ...» — то есть новгородцами была выстроена каменная крепость на Ореховом острове. Новые укрепления возводились быстро, несмотря на сложную обстановку в республике (мор 1352 года), что показывает важность Орехова острова для Новгорода.

Укрепления 1352 года имели в плане форму неправильного прямоугольника размером примерно 100x90 м и находились в самой высокой юго-восточной части острова. Крепость имела стены высотой около 5–7 метров и три башни. Восстановить ее облик помогли раскопки 1969–1970 гг. В центре крепостного двора, около руин Иоанновского собора XIX в., был обнаружен ряд валунов, связанных кладкой на известковом растворе. В 1969–1970 гг. были раскопаны остатки стен длиной более 200 м, а в середине северного прясла обнаружена башня с воротами, имевшими проезд шириной 1,6–2,3 м.



Новгородские укрепления 1323 г.

The 1323 fortifications



Судя по сохранившимся гнездам для двух вертикальных бревен, в конструкцию ворот входила опускаемая решетка – *герса*.

Крепость была отделена от остального острова трех–четырёхметровой ширины рвом с водой, который сперва служил дополнительным укреплением, а после разрастания площади крепости – внутренним судоходным каналом (засыпан в начале XVIII в.). За каналом находился густонаселенный *посад*, обнесенный в 1410 году трехметровой ширины стеной из валунов с облицовкой из известняковых плит.

В конце 1478 года Новгородская республика пала, и ее земли стали северной окраиной Московского государства, поэтому все дальнейшие перестройки и реконструкции проводились по инициативе московской администрации. Необходимость совершенствовать крепостные сооружения новгородского севера была обусловлена как политическими причинами – обострением отношений со шведами (плюс неудачный поход Ивана III на Выборг в 1495 году), так и военно-техническими – распространением и

совершенствованием огнестрельного оружия, а особенно – артиллерии.

Перестройка началась в самом начале XVI в. с разборки старой новгородской крепости. Нововстроенная крепость имела гораздо большие размеры и занимала практически весь остров. Орешек теперь имел 7 четырехъярусных башен, приспособленных для установки артиллерии. Пушки помещались в *печурах*, снабженных специальными вентиляционными каналами для отвода пороховых газов. Башни выступали далеко за линию стен и могли фланкировать прясла. Высота башен составляла 15–17 м, толщина стен – около 4 м. Все башни были круглыми в плане, за исключением Воротной (Государевой), которая имела изогнутый под прямым углом проезд, двое ворот и герсу. Вход в крепость, кроме того, имел дополнительное прикрытие в виде небольшого рва, через который был перекинут подъемный мост. Стены имели толщину около 4,5 м и высоту – 11–12 м. По верху стен шел боевой ход с амбразурами для ручного огнестрельного ору-

жия. Большая арка внутреннего канала в прясле стен между Светличной и Государевой башнями закрывалась опускаемой решеткой. Орешек также имел в северо-восточной части не характерный для русских крепостей этого периода внутренний трехбашенный замок-цитадель.

В 1555 году четырехтысячный шведский отряд под командованием Якова Багге с артиллерией показался в виду крепости на северном берегу Невы. Три недели шведы вели обстрел крепости, однако штурмовать не решились.

В осень 1582 года в конце неудачной для России Ливонской войны шведский флот блокировал Орешек с воды, а войска Понтуса де ла Гарди осадили крепость и после жаркой двухдневной бомбардировки пошли на приступ по устроенному из поставленных борт о борт лодок наплавному мосту. Сделав пролом в стене, они ворвались внутрь и захватили одну из башен, однако стрельцы и местные жители сопротивлялись отчаянно, и шведы принуждены были ретироваться. Безрезультатная осада длилась два месяца, и к зиме шведы ушли воевося. Весной (26 мая 1583 года) было заключено трехлетнее Плюсское перемирие, и Ливонская война закончилась.

В 1598 году со смертью царя Феодора Иоанновича, сына Ивана Грозного, начался один из самых трудных для России периодов в ее истории – «Смутное время», время самозванцев, национальной смуты, мятежа. Открытое военное вмешательство Польши вынудило московское правительство Василия Шуйского призвать на помощь Швецию, в то время врага Речи Посполитой. Крепость была во власти мятежа, однако при приближении войск Скопина-Шуйского и шведского вспомогательного корпуса воевода Лжедмитрия М. Салтыков из Орешка бежал.



У крепостных ворот

At the fortress gate





Крепостной двор с Иоанновским собором и цитаделью  
Fortress yard with St. John cathedral ruins and the citadel



Бойница в стене цитадели  
Loophole in the citadel wall

Перемена власти в Москве в 1610 году, падение Василия Шуйского и признание польского королевича Владислава царем сделало шведов врагами. В феврале 1611 года шведские войска Якоба де ла Гарди (сына Понтуса де ла Гарди) пытались взять крепость нечаянным приступом. Они сумели взорвать ворота Въездной башни, но



Королевская башня  
Korolevskaya tower

были отбиты с уроном. Через шесть месяцев шведы под командой Эверта Горна вернулись и снова осадили крепость. После жестокой семимесячной осады гарнизон вынужден был сдаться, при этом из 1300 защитников крепости осталось не более сотни способных держать оружие.

По условиям Столбовского мира 1617 года Орешек перешел к Швеции. Крепость была переименована в Нотебург («Ореховый город») и оставалась в шведском владении 90 лет. За время шведского владычества в 1686–1697 гг. была разобрана и заново отстроена Королевская (Черная) башня.

1702 год, разгар Северной войны. Воспользовавшись тем, что шведский король Карл XII увяз в Польше, Петр I решил нанести главный удар в устье Невы, на Ладоге. 27 сентября началась осада Нотебурга русскими войсками Б. Шереметева. Помощи коменданту крепости Густаву фон Шлиппенбаху ждать было неоткуда, поскольку месяцем ранее П. Апраксин разбил на реке Ижоре шведский отряд, посланный в Нотебург глав-

ноначальствующим шведскими силами в Ингрии генералом Крониортом. Для блокирования крепости с воды использовались переправленные из Архангельска фрегаты «Курьер» и «Святой Дух». Для доставки их в Ладогу прорубили в дремучей северной тайге специальные просеки – «Осудареву дорогу». Еще около пятидесяти небольших судов было переташено волоком в Неву, чтобы воспрепятствовать сообщению крепости со шведским Ниеншанцем. В войсках в чине бомбардира роты Преображенского полка находился сам Петр I.

Шведский гарнизон насчитывал 450 человек при 142 орудиях. На предложение «сдать крепость на договор» шведы ответили отказом, и с 1 октября началась жаркая десятидневная бомбардировка крепости. В крепости сгорели все деревянные постройки, в двух башнях – Наугольной и Безымянной, а также в стене между ними пробиты были хотя и значительные, но довольно неудобовосходимые бреши. 11 октября в 2 часа ночи начался штурм, который длился почти 13 часов. Командовали десантным отрядом





Солдаты Петровского времени  
Soldiers of the times of Peter the Great (17 AD)

М. Голицын и А. Меншиков. Первые приступы были не вполне удачными, поскольку штурмовые лестницы оказались слишком коротки, и нападающие несли такие тяжелые потери, что Петр уже было решил отменить штурм. Однако

ближе к вечеру они сумели ворваться на стены, и в 5 часов вечера Шлиппенбах приказал барабанщикам бить сдачу. Шведы получили почетные условия – оставшиеся в живых покинули крепость с распущенными знаменами, музыкой, личным оружием и пулями во рту. Всего из шведского гарнизона осталось 239 человек, из коих 156 – раненые. Русских же солдат похоронено в братской могиле в крепости около 900 человек, не считая утонувших в реке и умерших впоследствии от ран и болезней. *«Правда, что зело жесток сей орех был, аднака, слава Богу, счастливо разгрызен»*, – писал впоследствии Петр в письме А. Виниусу.

Нотебург был переименован в Шлиссельбург, что означает – «Ключ-город». В том же 1702 году в крепости начались восстановительные работы, поскольку время было военное и ожидалась попытка шведов взять реванш. Наряду с исправлениями разрушенных стен и башен по плану, начертанному царем самолично, в короткий срок насыпали земляные *бастионы* перед



Народовольческая тюрьма  
и развалины Зверинца  
Narodovolcheskaya prison and the ruins of  
«Zverinets» prison

башнями. К 1705 году возвели 5 бастионов.

В первой половине XVIII в. в Шлиссельбурге велось большое строительство: в 1728 году была закончена постройка большой двухэтажной солдатской казармы на 5000 человек, правое крыло которой стало использоваться как тюрьма, в 1722 г. – деревянный дворец Петра I, в 1716 г. – монетный двор. Колокольная башня в 1730 году получила двухэтажную деревянную надстройку и двадцатиметровый шпиль, выполненные по проекту архитектора Д. Трезини. В 1755–1765 гг. под руководством А. Ганнибала (прадеда А. Пушкина) проводились работы по облицовке бастионов камнем и соединению их дополнительными стенами – *куртинами*.

С окончанием Северной войны и переносом государственных границ на запад военное значение Шлиссельбурга значительно уменьшилось, оборонительное строительство в нем постепенно прекратилось, и начался новый этап в истории крепости – тюремный.



Государева башня  
Gosudareva tower



Королевская башня  
Korolevskaya tower





Небо над Шлиссельбургом  
Sky over Schlisselburg

Крепость обратилась в главную политическую тюрьму империи и впоследствии получила мрачное прозвище «Русская Бастилия».

\* \* \*

*«У меня не полагается менее 30 суток карцера; если жизнь невтерпеж, у нас есть полотенце: невские волны да я будут знать об этом».*

Слова, которыми начальник Шлиссельбургской каторги Зимберг встречал вновь прибывших арестантов в 1870-х гг.

Первыми узниками Шлиссельбурга стали члены царской семьи – в 1718 году сюда за участие в деле царевича Алексея попала родная сестра императора Мария Алексеевна. В 1725–1727 гг. по приказу Екатерины I здесь томила первая жена Петра I Евдокия Феодоровна, урожденная Лопухина. Члены Верховного тайного совета Д. Голицын и князя Долгорукие были заточены в крепость при императрице Анне Иоанновне. Страшный «временщик» Бирон с семьей на время следствия был пленником

этих казематов. Одним из самых знаменитых и долговременных узников Шлиссельбурга был Иоанн Антонович, правнук брата Петра I Иоанна Алексеевича – Иван VI или *Иванушка*, как звали его в народе. В начале 1756 года он был переведен из Холмогор в Шлиссельбург под строгий надзор.

В 1764 году поручики Мирович и Ушаков, задумав возвести на престол Иоанна Алексеевича, взбунтовали солдат в крепости и попытались освободить его. Два офицера, охранявших важного узника, отбили первый приступ и затем, выполняя секретную инструкцию Екатерины II, зарезали несчастного. Мятежники, увидев труп Иоанна, сложили оружие. Через год Мирович был казнен на Сытном рынке в Петербурге – ему отрубили голову, а тело сожгли вместе с эшафотом. 24-летний Иоанн был похоронен в Шлиссельбурге без огласки как «безымянный колодник» рядом с нынешним Иоанновским собором.

В 1798 году внутри цитадели было выстроено здание Секретного



Подземелья Королевской башни  
Dungeons of Korolevskaya Tower



Окно Секретного дома  
Window of Sekretny Dom (Old Prison)

дома (Старая тюрьма, Сарай, впоследствии – корпус № 2), отделенное высокими каменными стенами цитадели от большого крепостного двора. Для стройки использовался камень разобранных верхних ярусов башен и стен. Главная политическая тюрьма империи имела 10 камер-одиночек («нумеров»), чего в то время вполне хватало для поддержания государственной безопасности и общественного согласия. В качестве узилища также использовалось правое крыло казармы 1728 года.

Одними из первых «постояльцев» Секретного Дома стали декабристы – в 1826–1837 гг. в Шлиссельбурге отбывали срок 17 заключенных, среди них трое братьев Бестужевых, И. Поджио, В. Кюхельбекер, А. Барятинский, И. Пущин. Затем – участники польских восстаний 1830–1831 гг. и 1863 года. Из них стоит отметить Бертольда Шварце, активного деятеля польского восстания 1863 года, просидевшего здесь 7 лет. Пытаясь бежать, он по ночам при свете свечи процарапывал обломком ложки отверстие в потолке камеры,



Крепостной двор  
Fortress yard

чтобы попасть на чердак, и затем с крыши перебраться на стену, однако неосторожно поджег деревянные перекрытия пламенем свечи и вынужден был вызвать надзирателей, чтобы потушить пожар.

Самый длительный срок заключения отбыл Валериан Лукасинский – майор польской армии, организатор польского патриотического общества «Свободное национальное масонство» для борьбы

с самодержавием. Арестованный еще в 1822 году, он 38 лет (с 1830 по 1868 г.) провел в одиночной камере Секретного дома и умер в Шлиссельбургской крепости в возрасте 82 лет. Незадолго до смерти его



Секретный дом во дворе Цитадели  
Sekretny Dom (Secret Haus or Old Prison) in the citadel yard



Тюремный коридор Секретного дома  
Dark corridor of Sekretny Dom



видел и описал в воспоминаниях отбывавший заключение в Шлиссельбурге М. Бакунин.

Самый короткий срок (если не считать привозимых сюда для казни) был у Софии Гинсбург, члена «Народной Воли», приговоренной к смертной казни, замененной вечной каторгой. После заключения в Алексеевском равелине и в Доме предварительного заключения она была 1 декабря 1890 года переведена в Шлиссельбургский Секретный дом. Для более полной ее изоляции из цитадели были удалены мастерские, но оставлены двое умалишенных заключенных-народовольцев — А. Конашевич и Н. Щадрин. Через 5 недель одиночки она вскрыла себе сонную артерию тупоконечными ножницами, которые были выданы по ее просьбе для занятий рукоделием.

За всю свою историю Шлиссельбургская тюрьма знала всего один побег. Смотритель Гдовского городского училища Иван Ромашов, заключенный в крепость за составление республиканской конституции для России и подлог



Народовольческая тюрьма  
Narodovolcheskaya prison

ценных бумаг, в ночь на 5 апреля 1849 года бежал из камеры верхнего этажа корпуса № 1 («Зверинец») при помощи солдата охраны. Через пару часов он был схвачен в городе Шлиссельбурге и водворен в Секретный дом цитадели, где пробыл до 1867 года, после чего выслан в Кирилло-Белозерский монастырь, где через 3 года умер.

В 1882–1883 гг. построена так называемая Народовольческая тюрьма (корпус № 3, Новая тюрьма). Здание имело прогрессивную «американскую» планировку — через оба этажа проходил общий коридор с галереями, куда выходили двери камер. Новый корпус был рассчитан на 40 «постояльцев». С этого момента Старая тюрьма предназначалась для размещения осужденных на смерть, умирающих и сошедших с ума. Окружавший цитадель канал был засыпан, Колокольная башня разобрана и вместо нее возведена водонапорная башня.

С 1883 по 1905 гг. в крепости отбывали срок 70 политических заключенных-народовольцев. Из них 15 — умерли, 3 — покончили с собой, 9 — сошли с ума и 15 — казнено. С 1884 года казни проводились в Шлиссельбурге во дворе цитадели (до этого — в Петербурге). Первыми были повешены Н. Рогачев и А. Штромберг, осужденные по «Делу четырнадцати». 8 мая 1887 года на большом дворе цитадели Шлиссельбургской крепости вместе с другими террористами, участника-

ми группы «вторых первомайцев», был казнен А.И. Ульянов (брат Владимира Ленина). Тела казненных топили в Ладоге.

В 1907 году в Шлиссельбурге был учрежден каторжный централ особо строгого режима, и в крепости развернулось крупное тюремное строительство. Для начала разобрали верхние ярусы крепостных башен и боевой ход стен. «Старую тюрьму» перестроили в двухэтажный корпус на 12 «номеров». Солдатскую казарму 1728 года надстроили третьим этажом, где разместился тюремный лазарет. Первые этажи казармы были переоборудованы под устройство восьми больших общих камер, отделенных от коридора железной решеткой от пола до потолка, отчего корпус и получил прозвище «Зверинец». В здании также имелись мастерские, изолятор и часовня.

В 1911 году введены в строй четвертый тюремный и надзирательский корпуса. В 4-м корпусе кроме 21 общей камеры и 27 одиночек находились столярная, сапожная, швейная и ткацкая мастерские,



Камера Софии Гинсбург  
в Секретном доме  
Prison cell in Sekretny Dom



Народовольческая тюрьма  
(центральный коридор)  
Narodovolcheskaya prison (central corridor)



Надзирательский корпус  
Prison of Supervisors' building

вещевой склад, администрация тюрьмы, комнаты свиданий и т.д. Общая вместимость централа была доведена до 1000 человек.

А затем грянул 1917 год... 28 февраля на Пороховом заводе города Шлиссельбурга началась стачка,



Ворота во внутренний двор цитадели  
Gate into the inner yard of the citadel



Крепостной дозор  
Fortress watch

рабочие решили идти освобождать узников. К колонне присоединились работники ситценабивной мануфактуры. Когда ступили на лед Невы, подскочил на санях перепуганный исправник: «Братцы, Богом прошу... Прольется невинная кровь!» Его схватили и поставили впереди колонны в расчете, что из

крепости по нему стрелять не станут. Комендант Зомберг на гарнизон не надеялся и решил сдаться без боя. Он стоял перед распахнутыми полосатыми воротами Государевой башни и держал в трясущихся руках тяжелую связку ключей...

Сначала освободили политических, которые тут же образовали





Революционный комитет Шлиссельбурга. По их требованию были освобождены 900 уголовных заключенных. Их построили во дворе крепости и, как условие освобождения, потребовали дать клятву более не грабить и не убивать. Дураков не было, и все получили бумажки с надписью: «Освобожден волею восставшего народа». Тогда же все здания в крепости были сожжены.

В 1928 году в крепости был открыт филиал Музея Революции. В тюремных корпусах размещались экспозиции, посвященные быту узников самодержавия.

\* \* \*

В 1940-х гг. крепость испытала один из самых жестоких за всю ее историю штурмов. 8 сентября 1941 года Первая дивизия НКВД, отвечавшая за оборону Шлиссельбурга, оставила город и отошла на правый берег Невы. 9 сентября разведчики, посланные на остров, обнаружили, что противника там нет. 11 сентября было принято решение создать гарнизон крепости в составе 300 человек, что и было сделано немедленно, поскольку существовала угроза форсирования немцами Невы. В самом начале октября на остров переправили 409-ю морскую батарею в составе четырех 45-мм орудий. Орудия устанавливали на верхних ярусах Королевской и Флажной башен на восьмиметровой высоте. Позже на остров были переправлены две полковые 76-мм пушки, которые прятали в подземельях крепости, выкатывая на позиции во время стрельбы.

С 21–28 сентября 1941 года, после первой попытки прорыва блокады Ленинграда, в которой гарнизон крепости принимал активное участие, немцы начали систематические обстрелы и бомбежки Орешка. Нередкими были дни, когда в крепости регистрировалось более 1000 разрывов бомб и



Военный мемориал в руинах Иоанновского собора  
WW II memorial among the ruins of St. John's cathedral

снарядов. Над островом постоянно стоял густой столб дыма и бурой кирпичной пыли. Снабжение боеприпасами и продовольствием и эвакуация раненых – только ночью на лодках под обстрелом. Особенно тяжело стало зимой, когда к бомбежкам и обстрелам добавлялся холод и голод.

18 января 1943 года в ходе операции «Искра» немцы были отброшены, и последняя осада крепости закончилась. Во время 498-дневной обороны стены и башни крепости получили значительные разрушения, от тюремных зданий и Иоанновского собора остались лишь обгоревшие кирпичные руины.





Памятник из оружия, найденного в крепости

Monument made of the arms found in the fortress

Восстановительные работы начались в 1966 году. К настоящему времени заново отстроены Головина, Государева и Королевская башни, а также участок стен между



45-мм. орудие у стен Иоанновского собора

45-mm caliber cannon at the walls of St. John's cathedral



Следы недавней войны

Trace of the recent war

двумя последними башнями. Восстановлены здания Народовольческой и Старой тюрем, причем последняя восстановлена в версии 1798 года. В помещениях тюрем можно видеть экспозиции, посвященные строительству крепости, ее военной истории в качестве крепости, тюремному быту. 9 мая

1985 года в крепости был открыт мемориальный комплекс, посвященный 50-летию победы в Великой отечественной войне.

Впечатляет вид крепости с воды, когда идешь на катерке от причала в Шлиссельбурге прямо на Головину башню, которая выступает вперед, как могучий форштевень





«В здание не входить, возможен обвал!»  
No trespassing! Brickfall is expected!

древнего боевого корабля. Красивая панорама от поселка имени Морозова, что на правом берегу Невы (из Шлиссельбурга туда ходит маленький пассажирский пароходик). Летом внутри крепости тишина, полосатый ларек с сонной кассиршей, такой же сонный мужик с косой, по заросшим травой

стенам бродят студенческого вида волосатые молодые люди в сандалиях. У одного в руках фотоаппарат «Смена 8М» (раритет!). На травке компания местных жителей с пивом (в такую-то жару!). Лазать по развалинам никто не мешает, хотя везде висят таблички «Входа нет! Опасность обвала!», причем это



Вид крепости из посёлка им. Морозова  
View of the fortress from Morozov settlement

чистая правда: действительно можно легко схлопотать кирпичом по голове, почему имеется насущная необходимость всякому пытливному краеведу-исследователю перед поездкой сюда запастись строительной каской. Однако поскольку крепость медленно, но настойчиво восстанавливается, есть надежда, что в обозримом будущем такая необходимость значительно уменьшится, если не пропадет совсем.

**Координаты WGS-84:**  
N 59° 57,239'  
E 31° 2,286'

**1323** – основание крепости князем Юрием Даниловичем

**1348** – шведы захватывают крепость, но новгородцы отбивают ее обратно

**1352** – постройка первых каменных укреплений новгородцами.

**1500–1530** – перестройка крепости с учетом распространения огнестрельного оружия

**1582** – безуспешная осада шведскими войсками

**1611** – шведы захватывают крепость после полугодовой осады

**1702** – крепость возвращается России после успешного штурма петровскими войсками

**1728–1756** – крупное фортификационное строительство в Шлиссельбурге

**1798** – постройка Секретного дома в цитадели, Шлиссельбург – политическая тюрьма

**1882–1883** – возведение «Народовольческой тюрьмы»

**1907** – каторжный централ и обширное тюремное строительство в крепости

**1917** – революция – узники освобождены, тюрьма сожжена

**1928** – организация в крепости филиала музея Революции

**1941–1943** – оборона крепости против немецко-фашистских войск

**1966** – начало восстановительных работ

**1985** – открыт мемориал победы в Великой отечественной войне

### Литература:

• **Новгородская первая летопись старшего и младшего изводов.** Полное собрание русских летописей. Т. 3. – М.: Издательство Академии Наук СССР, 1950.

• **Пылаев М.И.** Забытое прошлое окрестностей С.-Петербурга. – СПб., 1889.

• **Кирпичников А.Н., Савков В.М.** Крепость Орешек. – Л., 1972.

• **Кирпичников А.Н.** Каменные крепости Новгородской земли. – Л., 1984.

• **Тарле Е.В.** Северная война и шведское нашествие на Россию. – М.: Издательство Академии Наук СССР, 1959.

• **Валишевский К.** Смутное время. – СПб., 1911.

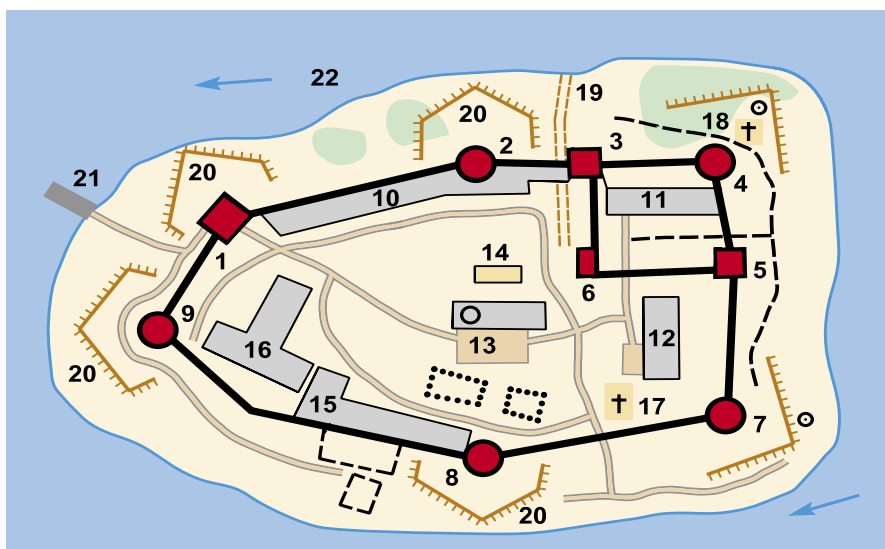
• **Шварце Б.** 7 лет в Шлиссельбурге. – М.: Издательство всесоюзного общества Политкаторжан и сс.-переселенцев, М, 1929.

• **Венедиктов-Безюк Д.Г.** По казематам Шлиссельбургской крепости. – М.: Издательство всесоюзного общества Политкаторжан и сс.-переселенцев, М, 1931.

• **Вересов А.И.** Конец русской Бастилии – Л., 1970.

• **Непобежденный Орешек.** Воспоминания защитников крепости Орешек (1941-1943). – Л.: Лениздат, 1973.

### План Шлиссельбурга



1. Государева башня
2. Княжая (Меньшикова) башня
3. Светличная башня
4. Королевская башня
5. Мельничная башня
6. Колокольная башня
7. Флажная башня
8. Головкина башня
9. Головина башня
10. Развалины солдатских казарм (Военная тюрьма и тюремная больница – корпус №1)
11. Старая тюрьма (корпус №2)

12. Новая тюрьма (Народовольческая или корпус №3)
13. Руины Иоанновского собора и военный мемориал
14. Раскоп с новгородскими укреплениями XIV века
15. Развалины Надзирательского корпуса
16. Развалины здания тюремной канцелярии, мастерских и уголовной тюрьмы (корпус 4)
17. Могила русских солдат, погибших при штурме крепости в 1702 году
18. Памятник членам «Народной воли»

19. Внутренний канал и Водяные ворота

20. Бастионы 1720-30 гг.

21. Причал

22. Река Нева.



Иван-чай у стен «Зверинца»

Fireweed at the walls of so-called «Zverinets» («Menagerie»)





Крепостной натюрморт  
Fortress still life picture

# Кексгольм (Корела)



## Kexholm (Korela)

First it was mentioned in the chronicles in 1295. According to different sources, it was founded either by the Swedes or by Novgorod people on the place of a small Karelian settlement. It was the farthest northern frontier fortress of Novgorod. In 1580 the fortress was taken by the Swedes and returned to the Russians only in 1710. After the end of the Northern War in 1721 it started to lose its military significance and found a new application as a political prison. In 1810 Kexholm as a fortress was abolished and began to decay. In 1918-39 and 1941-44 it belonged to Finland. Now the fortress with its fortifications restored is housing a regional culture museum and partly a military sanatorium.



Ковальер-бастион и Круглая башня  
Kovalier-bastion and Kruglaya (Raund) tower

«В лето 6803 [1295]. Поставиша Свєя с воеводою своим Сигом город в Кореле; новгородци же, шедши, город розгребоша, а Сига убиша, непустиша ни мужа,» — так сообщается об основании Карельской крепости в Новгородской летописи. А вот что пишут их противники, шведы в «Хронике Эрика»:

*...Кексхольм потом взяли,  
Город сжигать христиане не стали.  
Войско язычников было разбито,  
Много их стрелами было убито.  
Тех, кто остался живым, взяли в плен,  
В Выборг свезли, внутрь каменных стен.*

Оба сообщения относятся к 1295 году. Таким образом, новгородцы пишут, что крепость основали шведы, а шведы сообщают, что город там был до них. Видимо, здесь существовало довольно крупное укрепленное карельское поселение — Кексгольм (по-карельски Кякисалми — «Кукушкин пролив», русские его знали как Корела), которое было важным перевалочным

пунктом на торговом пути из Ладуги в Финский залив.

Через два года после основания в 1293 году крепости Выборг шведский отряд в 200 человек совершил



Проезд в Воротных укреплениях (Тенали)

A passage in the Gate fortifications (Tenaille)





поход в восточную Карелию. Возглавлял предприятие Стурл (Сигурд, Сиг) Локке, ставший в последствии комендантом захваченного Кексгольма-Карелы. Поскольку карелы в то время были данниками Великого Новгорода, последствия не заставили себя ждать. В том же 1295 году новгородцы неожиданно появились под стенами крепости, осадили ее, и, после жаркого шестидневного штурма, перебили всех шведов, а крепость сожгли.

*Свеев напрасно на родине ждуть.  
Сигурд Локе был там убит.  
Бог его душу в раю приютит...  
Так вот русские крепость ту взяли.  
Сами ее с той поры укрепляли,  
Ставили в крепости мудрых людей,  
Чтоб христиан рядом не было с ней.*

«Хроника Эрика»

Археологические раскопки крепости не подтверждают летописные сведения, поэтому предполагается, что изначально городок располагался в неизвестном месте ниже по течению Узервы (Вуоксы) и на нынешнее место был перенесен в начале XIV в. В 1310 году «*ходиша новгородцы в лодьях... идоша в реку*



Макет крепостного орудия (деревянный) и крепостная кошка (настоящая)

Model of a fortress cannon (wood) and a fortress cat (flesh)

*Уреву и срубшиа город на пороже нов, ветхий сметаша».* Укрепления нового города располагались на небольшом островке и представляли собой земляной вал с бревенчатой стеной по верху. Рядом находился более крупный остров (Спасский), в то время необитаемый. По-видимому, с этого времени здесь появляется постоянный новгородский гарнизон. Новая крепость использовалась как опорный пункт в новгородском походе 1311 года в шведские владения.

В 1314 году карелы восстали против новгородцев, перебили их и «*въведоша к собе Немец».* Новгородское войско во главе с наместником Федором захватило крепость. Они выбили шведов вон и «наказали отступников».

В 1322 году шведы вновь безуспешно осаждали город. В тот же год князь Юрий ходил с новгородским войском к Выборгу и не взял его. А через год был заключен Ореховецкий мир, произошел первый раздел Карелии между Великим Новгородом и Швецией, и Корела стала пограничной новгородской крепостью. За Швецией оставались Выборг и три погоста, отданных «по любви»: Яскис, Эврепя и Саволак.

В 1337 году карелы снова восстали, вырезали новгородскую администрацию, купцов и часть русских жителей и передались шведам. Возглавлял восстание во-

евода Валит, который, однако, при появлении под стенами города новгородских войск, перебежал на сторону сильного (т.е. новгородцев). Восстание было подавлено.

В 1360 году в городке случился большой пожар, сгорело большинство построек и укреплений и «*городчане только душами оштася».* В 1364 году для исправления крепости в Корелу приехал новгородский посадник Яков. Под его руководством была построена первая каменная башня — «костер». Башня в плане представляла собой неправильной формы трапецию размером 7х10 метров со скругленной внешней стороной, имела стены толщиной около метра и располагалась в северо-западной части крепости, прикрывая единственный мост, соединявший крепость со Спасским островом. Сюга и севера к башне примыкали бревенчатые стены крепости, сооруженные на насыпном валу.

В 1411 году шведы вторглись в новгородскую Карелию, разрушили Тиверск и захватили Корелу. Через короткое время их выбили оттуда новгородцы под руководством ли-



Вход в крепость  
Entrance to the fortress



Ворота Круглой башни  
The gate of Kruglaya tower



Бастионы Новой крепости на бывшем Спасском острове  
Bastions of Novaya (New) fortress on former Spassky Island

товского князя Лугвеня, которому Корела с уездом была в то время дана Новгородом в «кормление».

Время было весьма беспокойное, взаимные набеги новгородцев и шведов следовали один за другим, потому в 1470-х гг. крепость основательно отремонтировали, толщина стен башни посадника Якова была увеличена почти в два раза, отстроены еще две деревянные башни.

В 1478 году новгородские земли были включены в состав Московского государства. Корела к тому времени стала крупным административным центром округа и располагалась на главном торговом пути из Новгорода в шведскую Финляндию. Кроме новгородского гарнизона, карело-русское население его состояло, главным образом, из ремесленников, причем особенно славились плотники. Жители занимались также рыбной ловлей и охотой, имели огороды, скот и сенокосы. Городок рос, появился посад на Спасском острове (получившем свое название по находившейся на нем церкви Спаса), застраивались оба берега реки против детинца.

В 1573 году в окрестностях Карелы появился шведский отряд. Это дало толчок к дальнейшему совершенствованию ее крепостных сооружений, что и было выполнено в 1573–1578 гг. Спасский посад был окружен дерево-земляными укреплениями бастионного типа, с рублеными стенами и башнями. Веро-

ятно, в эту реконструкцию была разобрана башня посадника Якова в детинце.

В 1580 году, во время изнурительной для России Ливонской войны, шведское войско во главе с Понтусом де ла Гарди выступило из Выборга и 28 октября приступило к осаде Корелы. Блокировав крепость с воды и устроив на берегах реки осадные батареи, шведы начали бомбардировку крепости каменными ядрами. От обстрела загорелись деревянные стены, постройки внутри детинца и на Спасском острове. 5 ноября двухтысячный русский гарнизон с воеводой Квашниным во главе сдался на милость победителю. Крупные русские отряды в 1500 и 2000 человек дважды пытались отбить Карелу в 1581 году, оба раза неудачно. В 1583 году по условиям Плюсского перемирия Корела с уездом отошла Швеции.

К 1585 году шведы восстановили деревянные укрепления Корелы, при этом вместо башен в детинце были возведены рондели. Были перестроены земляные валы в детинце и на Спасском острове — внутри них установили бревенчатые срубы, забитые песком и глиной, внешние поверхности валов выложили камнем, а по верху валов поставили бревенчатые стены. Внутри детинца построили каменный арсенал (Старый арсенал, Артиллерийский дом) и пороховой погреб, сохранившиеся до наших



Солдатская гауптвахта Новой крепости  
Guard-room for soldiers of Novaya fortress



Пороховой погреб бастиона Серг в Новой крепости  
Powder magazine of Serg bastion in Novaya fortress

дней. В 1582–1585 гг. в западном углу детинца выстроена восьми-метровой высоты круглая двухъярусная воротная башня с четырехметровой толщины стенами (башня Ларса Торстенссона). Руководил работами известный шведский фортификатор мастер Якоб ван Стендел.

В результате русско-шведской войны 1590–1595 гг., завершившейся Тявзинским договором, Кексгольм вместе с другими северными крепостями — Ивангородом, Копорьем, Ямом и Орешком — был возвращен России. Для скорейшего замирения и восстановления края царь Борис Годунов в 1598 году издал «жалованную грамоту» жителям Корелы. Всем русским беженцам и переселенцам передавались в собственность шведские дома и другое имущество, жители Корелы получали право беспошлинной торговли в городе. Население всего уезда на 10 лет освобождалось от уплаты податей и оброков в государственную казну со дворов, лавок и угодий. Однако не успели корельские жители прийти в себя после военных перипетий, как наступило «Смутное время»...

По Выборгскому договору 1609 года за военную помощь в борьбе с мятежом и польской интервенцией Швеция получала Корелу с уездом. Боярин Чулков, посланный в августе 1609 года в Корелу царем Василием Шуйским с царским указом об этом, не был даже впушен в город.





Бастионы Новой крепости на бывшем Спасском острове  
Bastions of Novaya fortress on former Spassky Island

В июле 1610 года шведы в большом числе под командой генерала Ларса Андерссона подошли к городу и потребовали капитуляции, но получили отказ. В крепости (детинце и Спасском посаде) находилось 2–3 тысячи горожан и несколько сотен стрельцов с воеводой И. Пушкиным во главе. В начале сентября крепость была полностью блокирована, и началась осада. К весне положение осажденных сделалось совершенно отчаянным — от голода, ран и цинги умерло  $\frac{3}{4}$  гарнизона, трупы лежали неубранными на улицах. 2 марта 1611 года Корела сдалась и почти на 100 лет перешла под власть Швеции, получив наименование Кексгольм и сделавшись центром Карельского лена.

Шведы начали деятельно перестраивать крепость. Деревянные стены укреплений Спасского острова и крепости были разобраны, взамен была значительно увеличена высота валов и бастионов, которые заново облицевали камнем. На северном берегу у крепости возвели предместное укрепление — рavelин.

В 1656–1658 гг. Россия начала войну со Швецией за выход к Балтике (так называемая «война за веру»). В июле 1656 года русские войска под командованием П. Пушкина (предка А.С. Пушкина) осадили Кексгольм и начали артиллерийскую бомбардировку. Через два месяца тщетных усилий Пушкин

снял осаду и увел войска к Орешку. Так же ничем для России окончилась и эта война.

Однако следующее столкновение со Швецией — Северная война — имело совсем другие результаты. После Полтавской битвы 1709 года настал черед Выборга и Кексгольма. После падения первого в



Водяные ворота в Новой крепости  
Vodyaniye gate in Novaya (New) fortress

1710 году Кексгольм оказался отрезанным от линий сообщения и снабжения. В июне 1710 года генерал Р. Брюс с восемью полками пехоты и кавалерией выступил от Выборга в направлении Кексгольма с приказом крепость не штурмовать, но лишь «утеснять артиллерией».

К тому времени в крепости насчитывалось около 80 медных и чугунных орудий. Укрепления дополняли ряжевые преграды и рогатки с привязанными к ним бревнами в реке Вуоксе и Федоровской протоке на подступах к Городскому и Спасскому островам. Перед прибытием русских горожане сожгли посад и укрылись в крепос-



Новый Арсенал  
New Arsenal



Останки Карельских (Царских или Скотных) ворот в Новой крепости  
Remainders of Karelia (also called Tsarskiye or Skotniye) gate in Novaya fortress

ти. 8 июля начались осадные работы — строительство батарей для обстрела города. В конце июля по Ладоге подвезли осадную артиллерию, и началась усиленная бомбардировка Кексгольма. В начале сентября комендант крепости Шерншанц запросил переговоров. В результате 8 сентября 1710 года шведы сдали крепость и были выпущены восвояси с личным оружием, но без пушек, знамен и музыки.

После Северной войны Кексгольм, оставаясь пограничной крепостью, сохранял свое военное значение, поэтому разрушения 1710 года были вскоре исправлены. Оба крепостных острова были очищены от гражданских строений и теперь полностью предназначались для размещения военного гарнизона. Собственно город переместился на северный берег Вуоксы. В крепости было выстроено несколько зданий военного назначения, среди которых следует отметить Новый арсенал (1776 год), в котором ныне помещается местный музей.

В 1741–1743 гг. во время очередного русско-шведского конфликта в 5 км севернее крепости на Сердобольской дороге по проекту Б-Х. Миниха был возведен Перновский редут. Он представлял собой квадрат в плане, с валгангами для размещения орудий по углам, окруженный ровом с облицованными



Протока, разделяющая Старую и Новую крепости  
Canal between Staraya (Old) and Novaya (New) fortresses

каменем крутостями. Ныне укрепление, расположенное в районе с. Бригадное, в значительной степени уничтожено при прокладке шоссе.

К концу XVIII в. Кексгольм представлял собой маленький провинциальный городок со значительным преобладанием военных. *«Внутри жительства повсюду царствует пустота и безмолвие; а окрестные места представляют глазам только дикий лес, бугры песку и кучи камней»*, — так описывал эти места ученый и академик Н. Озерцовский. После войны со Швецией 1788–1790 гг. Кексгольм инспектировал А. Суворов, который в докладной записке Екатерине II впоследствии писал, что *«крепость к обороне исправна»*. В 1798 году крепостной гарнизон инспектировал главный инспектор сухопутных войск М. Кутузов.

В ходе последней русско-шведской войны 1808–1809 гг. Финляндия была захвачена и включена в пределы Российской империи, и граница оказалась отодвинутой далеко на запад. Крепость потеряла



Вид крепости через Вуоксинскую протоку  
View of the fortress from across Vuoksi River

всякое военное значение и была упразднена в 1810 году. Из нее вывели артиллерийскую и инженерную команды, а орудия вывезли в Нейшлот. Одновременно Кексгольм потерял свое торговое значение как пограничный таможенный пункт. Довершила несчастья так называемая «Вуоксинская эпопея».

Издавна жители Карельского перешейка страдали от недостатка пахотных земель. Эту проблему они решали спуском воды из озер. Еще в 1740-х гг. жители окрестностей озера Суванто (Суходольское) начали рыть канал в Ладогу, чтобы понизить уровень озера. Канал не был окончен, но весной 1818 года после



обильного снеготаяния воды озера прорвали перемычку, образовалась река Тайпале (Бурная) и уровень Суванто упал на 7,5 м. 17 сентября 1857 года под руководством полковника Ведомства путей сообщения А. Аппельберга проводились взрывные работы на перешейке Кивиниеми (Лосево). Проект заключался в спуске озер всей вуоксинской системы с целью получения новых пахотных земель и создания судоходного канала из Ладоги в верхнюю Вуоксу. В результате образовалась нынешняя Лосевская протока со своими знаменитыми порогами, где ныне тренируются водные слаломисты, а Тайпале превратилась в бурную реку, вобравшую в себя практически весь сток Вуоксинской речной системы. Старое русло Вуоксы, в котором стояла древняя Корела, обмелела до глубины 0,5 м, острова соединились с материком. Напор воды упал, и со стороны Ладоги стал намываться песчаный бар, что погубило местный рыбный промысел. Понижение воды остановило работу всех местных мельниц и Какисалмского порта. Резко упал уровень воды в окружающих озерах, и единая прежде Вуоксинская водная



Вид Круглой башни от Клок-бастиона  
View of Kruglaya tower from the Klok-bastion

система разделилась на две части – северную и южную. Таким образом крестьяне окрестностей Сувантоярве получили около 30 км<sup>2</sup> пахотных земель, экономике же Кексгольма и округи был нанесен весьма чувствительный урон.



Крепостной натюрморт  
Fortress still life picture

\* \* \*

Удаленность Кексгольмской крепости и малолюдность окрестностей делали ее удобным местом ссылки. Казематы крепости использовались для заключения еще в шведские времена. Местные предания рассказывают о подземном ходе, построенном шведами и ведущем из подвалов Круглой башни в кирху на Спасском острове. По этому-де ходу узников по ночам водили в церковь на исповедь и причастие Святых тайн.

Первый именованный узник – несчастный Иоанн IV Антонович, заключенный в крепость в июле-августе 1762 года. В конце XVIII в. загадочный секретный узник без имени и лица – «Железная маска Кексгольма» – содержался в старом шведском Пороховом погребе. Звался он вроде бы Иван Пакарин и заявлял, что-де является незаконнорожденным сыном Екатерины II. Правда или нет – кто знает, но просидел он в казематах без малого 16 лет, после чего его отправили в сумасшедший дом.

23 января 1775 года в Кексгольм были доставлены жена Емельяна Пугачева Софья и трое его детей, а чуть позже его вторая жена – Устинья Кузнецова, которой в ту пору было 16 лет. Признанных судом невиновными, их, тем не менее, определили на поселение в крепость без права выхода. Они провели там почти 30 лет и были помилованы Александром I лишь в 1803 году. Им разрешили жить в посаде Кексгольма под надзором коменданта, однако некоторое время спустя их опять перевели в крепость. Круглая башня с тех пор известна в народе под именем «Пугачевской».

В 1820 году в крепости содержались солдаты 3 батальона Семеновского полка за отказ подчиниться изуверу-командиру полка полковнику Шварцу.

В 1826–1828 гг. в цитадели отбывали наказание декабристы – 9 офицеров и 390 нижних чинов.



Круглая башня и Старый арсенал  
Kruglaya tower and the Old Arsenal





Крепостной двор Старой крепости и куртина с воротами  
Yard of Staraya fortress and a curtain wall with gate

Среди известных имен: В. Кюхельбекер, А. Барятинский, Ф. Вадковский, А. Паджио и И. Горбачевский. Последний оставил мемуары, в которых подробно описал облик Кексгольма той поры и, кстати, двух дочерей Пугачева, в то время все еще живших в крепости (младшая из них прожила в крепости

почти 60 лет). Декабристы находились здесь от двух месяцев до полутора лет.

Обитателями казематов Кексгольмской крепости становились особо опасные государственные и уголовные преступники, например «кыштымский зверь» Григорий Зотов (раскольник), екатеринбургский заводчик Петр Харитонов (обвинен в убийстве рабочих), участники тайных обществ (дело братьев Критских, петрашевцы). Яркой личностью был «петрашевец» Р. Черношвитов, занимавшийся в крепости научной работой по созданию воздухоплавательных аппаратов – аэростатов.

В 1850-х годах воинский гарнизон был выведен из крепости, с этого времени укрепления пребывали в запустении. «...Пороховые погреба заросли чертополохом и крапивой, казармы опустели, церковь разрушилась» (А. Андреев, 1870-е г.). Город жил своей жизнью, постепенно росло население, развивалась промышленность, установилось регулярное пароходное сообщение с Петербургом и Сердоболем (Сортавала). Еще одна цитата: «Превосходное место, ...делюбноевольномыслие и свободомыслие не смогут устоять перед апатией населения и ужасной скукой гнетущей, скупой природы»



Корпуса военного санатория (бывшей психиатрической больницы) в Новой крепости  
Buildings of the military sanatorium (former asylum) in Novaya fortress

(Н. С. Лесков, «Очарованный странник»). И, наконец, К. Батюшков, из стихотворения «Одичалый»:

*Здесь взгляд потухший лишь находит  
Пространство в несколько шагов  
С железом ржавым на дверях.  
Соломы сгнившей пук обшитый  
И на увлажненных стенах  
Следы страданий позабытых...*

В 80-е годы XIX в. территория новой крепости использовалась как уголовная тюрьма, а в конце 1880-х гг. там разместили психиатрическую лечебницу на 120 пациентов, полностью перестроив для этого здания старых солдатских казарм.

\* \* \*

Первые раскопки в Старой крепости Кексгольма начались в 1877 году под руководством известного финского археолога Петера Швиндта и продолжались более 7 лет. В 1884 году Швиндт опубликовал объемистый отчет о результатах своих исследований. В 1888 году был основан Музейный комитет Кякисалми, и в крепости начались



Кирха в Приозерске-Кякисалми  
Protestant church in Priozersk (Käkisalmi)





Шлосские ворота в Новой крепости  
Shlosskiye gate in Novaya fortress

реставрационные работы. В 1894 году в Старой крепости открыт этнографический музей.

31 декабря 1917 года Финляндия стала независимой, а Кексгольм стал финским городом Кякисалми. С 1918 года в Новой крепости в зданиях психиатрической лечебницы разместилась финская воинская часть.

30 ноября 1939 года после провокации в деревне Майнила началась советско-финская война (Зимняя война). 25 декабря после советских бомбежек было эвакуировано население Кякисалми. 13 марта 1940 года в Москве был подписан тяжелый для Финляндии мирный договор, и уже 19 марта Кякисалми был передан советскому командованию. 31 марта того же года он был включен в состав Карело-Финской АССР как районный центр.



Братская могила жителей Кякисалми, погибших во Второй мировой войне  
Communal grave of Käkisalmi residents who perished in WW II

25 июня 1941 года, после бомбардировки территории Финляндии 480-ю советскими самолетами, последняя объявила СССР войну. 21 августа 18-я дивизия финских войск захватила сожженный Кексгольм.

10 июня 1944 года началась Выборгско-Петрозаводская наступательная операция советских войск. Финские укрепленные линии (ВТ-линия) были прорваны, и 20 июня пал Выборг. К середине июля советское наступление выдохлось, и линия фронта установилась несколько восточнее линии советско-финской границы 1940 года. На Кексгольмском направлении активных боевых действий не велось, и советские войска оставались на линии Тайпале-Кивиниеми (Лосево). В августе финны начали переговоры о мире, и, наконец, 3 сентября боевые дейс-





«Памятник культуры» – табличка на стене Старого Арсенала  
Protective Plate on the wall of Old Arsenal

твия на Карельском перешейке прекратились.

Кексгольм был возвращен СССР, и в ноябре 1944 года был включен в состав Ленинградской области. В октябре 1948 года он был переименован сначала в Суворовск, а затем в Приозерск. В следующем году было изменено также большинство других топонимов Карельского перешейка. Пожалуй, имело бы смысл переименовать и сам Карельский перешеек, поскольку после двух прошедших войн там не осталось практически ни одного карела.

Крепость Кексгольм я впервые увидел в далеком детстве, в середине 1970-х. В памяти остались лишь груды кирпичей, поросшие травой, сырой темный провал, который местные жители называли камерой Пугачева, и пыльные поржавевшие латы на створках Шлосских ворот. Ничего впечатляющего. Контраст с нынешними временами довольно сильный.

Летом 1962 года на территории Старой крепости открылся Приозерский историко-краеведческий музей – один из первых в Ленинградской области. Крупные археологические раскопки древней Корелы были предприняты в 1972–1973 и 1975–1976 гг. А.Н. Кирпичниковым. В 1979 году начато восстановление Круглой башни. Ныне в Старой крепости полностью отреставрирована Круглая башня, Старый и Новый арсе-

налы (в последнем расположен краеведческий музей), рондели и бастионы. В Новой крепости в зданиях бывшей психиатрической лечебницы находится военный санаторий, куда можно купить путевку на пару недель и совмещать занятия фортификационными исследованиями с лечением застарелого ревматизма.

**1294–1295** – первое достоверное упоминание города Корела в Новгородской летописи и «Хронике Эрика»

**1310** – строительство новой крепости-детинца на острове

**1314, 1322, 1337–1339, 1348** – нападения шведов на город

**1364** – постройка каменной башни посадником Яковом (разрушена шведами в 1580 г.)

**1411** – захват Корелы шведами и освобождение ее князем Лугвеном

**1580** – захват Корелы шведскими войсками под командой Понтуса де ла Гарди

**1595** – возвращение Корелы Московскому государству по Тевзинскому мирному договору

**1609** – по условиям Выборгского договора Корела с уездом передается Швеции

**1611** – шведы захватывают Корелу после жестокой полугодовой осады.

**1617** – официальная передача карельской земли шведам согласно Столбовскому мирному договору

**1710** – успешная осада крепости русскими войсками

**1721** – окончание Северной войны, присоединение к России по Ништадтскому мирному договору части Карелии с Кексгольмом

**1762–1854** – Кексгольмская крепость используется в качестве политической тюрьмы

**1810** – упразднение Кексгольмской крепости согласно Высочайшему указу

**1857** – обмеление северного рукава реки Вуоксы

**1888** – образование Музейного комитета Кякисалми и начало археологических и реставрационных работ в крепости

**1894** – открытие этнографического музея на территории Старой крепости

**1940** – передача города советскому командованию согласно Московскому мирному договору

**1941** – финские войска занимают Кякисалми

**1944** – Финляндия выходит из войны, Кякисалми снова в составе СССР

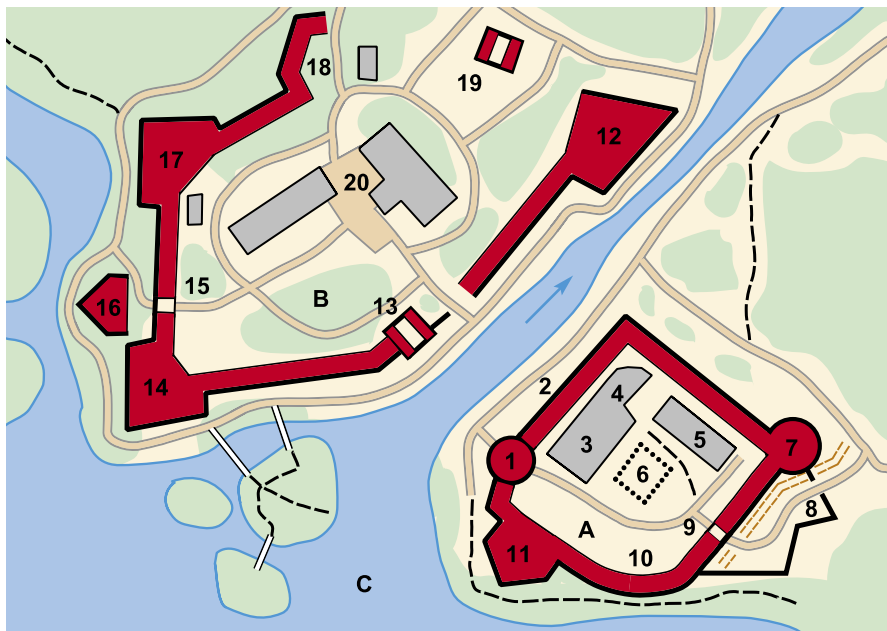
**1948** – переименование города в Приозерск

**1962** – открытие Приозерского краеведческого музея на территории крепости

## Литература

- Хроника Эрика. – М.: РГГУ, 1999.
- Новгородская первая летопись старшего и младшего изводов. Полное собрание русских летописей. Т. 3. – М.: Издательство Академии Наук СССР, 1950.
- Кирпичников А. Н. Башня посадника Якова в средневековой Кореле. Сб.: Древняя Русь и славяне. – М.: Наука, 1978.
- Громов В. И., Потемкин Л. П., Шаскольский И. П. Приозерск. Исторический очерк. – Л.: Лениздат, 1960.
- Кякисалми–Корела–Кексгольм–Приозерск. Сборник (сост. Дмитриев А. П.). – Приозерск, 2000. www.priozersk.ru.
- Назаренко К. Б., Смирнов В. И. Полевые укрепления первой половины XVIII в. на Карельском перешейке. – Цитатка, 1998, № 1(6).
- Инно Б. Б., Турчанинов Н. Н., Штин А. Н. Карельский перешеек. – Л.: Лениздат, 1962.

Координаты WGS-84:  
N 61° 1,775'  
E 30° 7,322'



### План крепости

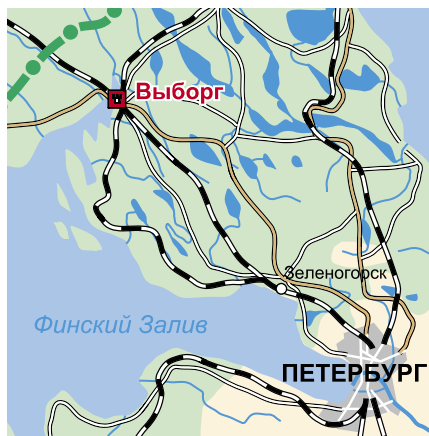
- А. Старая крепость  
 В. Новая крепость (Спасский посад)  
 С. Река Вуокса

1. Круглая воротная башня Ларса Торстенссона
2. Северо-западная куртина
3. Старый арсенал (артиллерийский дом)
4. Кавальер-бастион (Трубная башня)
5. Новый арсенал

6. Фундамент кардегардии и солдатской гауптвахты
7. Басту-бастион (Банная, Жилая или Пристанная рондель)
8. Воротные укрепления (Теналь) с каналом (рвом)
9. Водяные (Мельничные) ворота
10. Юговосточная куртина
11. Клок-бастион (Рыбная рондель) с тайным ходом
12. Бастион Шварц
13. Шлосские ворота
14. Бастион Лехт
15. Водяные ворота
16. Бастион Пипер
17. Бастион Серг
18. Бастион Фам
19. Скотные ворота (Карельские)
20. Здания военного санатория (быв. психбольницы)



# Выборг



## Vyborg

Swede general Torgils Knutsson founded it in 1239 as a foothold for the Third Crusade. Primarily it was only a castle, and in the 14th-15th centuries the fortifications were supplemented by a wall around the city. Till the year of 1710 the fortress endured many failed sieges by the Russian forces, the most serious of which happened in 1495. In 1562-80 Rogataya fortress (Grownwork or Gornwerk) was built in the south of the city. In 1710 the Russian army lead by tsar Peter I occupied Vyborg. After that it became a frontier outpost of Russian Empire. In the 1730s it was supplementary fortified by adding Annenskiye fortifications (Annenkron) in the north-western direction. When Finland had become a part of Russia in 1810 Vyborg lost its military significance. In 1860 most part of the old military fortifications was demolished. After Finland regained independence in 1918 the city had been in its possession together with Vyborg province till the year of 1940. After the Winter War it was taken by the Soviet Union, in 1941-44 occupied by the Finns and then returned to the USSR again.



Вид замка с набережной  
View of the castle from the embankment

*«В земли язычников двинулись шведы.  
Трудности ждали их, раны и беды.  
Дрались язычники что было сил.  
Тех, кто в поход шел, конунг просил,  
крепость построить чтоб постарались  
там, где чужие леса простирались...  
<...>*

*Выборг — та крепость —  
лежит на востоке.  
Пленных держали в ней долгие сроки,  
близко язычников не подпускали,  
замок надежно от них охраняли.  
<...>  
В камень одели крепости стены.  
После отправились к дому степенно».*

Так говорится в средневековой шведской «Хронике Эрика» об основании Выборга. Таким образом, Выборг основан в 1293 году полководцем, регентом и фактическим правителем Швеции Торгильсом (Торкелем) Кнутсоном как опорный пункт и исходная точка для Третьего крестового похода в языческий край финских племен. Поводом послужили нападения карел

на шведскую Финляндию. Однако главная причина похода — борьба с Новгородской республикой за господство на Балтике. В ходе двух предыдущих крестовых походов шведы крестили финские племена сумь и емь и построили на их землях крепости Або (Турку) и Тавастехус (Хяме, Хяменлинна). Теперь настала очередь карел.

Имя Выборг можно перевести, как «Святая крепость» — так король Швеции Биргер Магнуссон в письме городскому совету Любека в 1295 году писал о возведении Выборгской крепости «во имя Всевышнего и пресвятой Девы». Крепость, или вернее — замок был построен на небольшом скальном острове, впоследствии названном Линнансаари («Замок-вый остров»), рядом с бывшим там карельским поселением и представлял собой мощную квадратную в плане башню-донжон, окруженную крепостной стеной. Стена была



Основатель Выборга Торкиль Кнутссон.  
Работа скульптора В. Вальгрена (1908 г.)  
Torkil Knutsson, the founder of Vyborg. Sculpture  
by V. Valgren (1908)

сложена из крупных гранитных валунов без раствора и имела толщину 1,5–2 м, навесной деревянный боевой ход и зубцы. Башню назвали именем Олафа Святого – легендарного норвежского конунга, крестившего Скандинавию.

Уже через год после основания крепости *«посла великий князь Андрей князя Романа Глебовича и Юрья Мишинича... к городу Свиискому; пришибошася вторник на похвално и неделя крепко, и застрелиша с города мужа добра Ивана Клекачевича, и мнози ранени быша; той же ноци, по грехом нашим, бысть оттепеле, располися вода под городом, а конем не бысть корма; и отъидоша...»* – так неудачно закончился первый приступ новгородцев к Выборгу.

В 1322 году – новая попытка новгородского войска с князем Юрием Мстиславовичем во главе. В этот раз штурм подготовили более основательно – осаждающие имели пороки (камнеметные машины). Безуспешная осада длилась месяц и была весьма кровопролитной – *«стоявшие месяц, приступив, и не*

*взяша его»*. Через год заключение Ореховецкого мира подвело черту 30-летней вооруженной борьбе



Проезд в Нижний двор  
Passage to the Lower yard

Новгорода и Швеции за обладание Карелией.


Новая граница, установленная по этому договору, начинаясь от устья реки Сестры, шла вдоль ее русла к Вуоксе, затем в северо-западном направлении лесами, пустошами и болотами к побережью Ботнического залива. На значительном протяжении граница носила весьма условный характер из-за малонаселенности местности и невозможности точного определения межевых знаков. Ввиду этого местное население и колонисты (как шведские, так и новгородские) частенько нарушали границу, что вызывало постоянные пограничные недоразумения, в том числе и вооруженные. Новгородцы два раза, в 1351 и 1411 годах, появлялись под Выборгом и жгли посад, возникший в 1330-х годах к югу от замка.

Эрик XIII Померанский, правитель объединенных в 1403 году Кальмарской унии Швеции, Дании и Норвегии, находясь в Выбор-

ге, даровал ему городские привилегии. В конце XIV в. в окрестностях Выборга были основаны францисканский («Серые братья») и доминиканский («Черные братья») монастыри.

В 1442–1448 гг. во времена выборгского наместника Карла Кнутссена Бунде на Замковом острове появилось множество новых построек – 4 новых башни (Башмачника, Сторожевая, Новая и Пожарная), благоустроенные жилые здания в несколько этажей и новая двухметровой толщины крепостная стена, которая имела высоту 4,5 метра и навесной деревянный боевой ход. Стены и здания образовывали так называемый *«цивингер»*<sup>1</sup> с башней Св. Олафа в центре. Здания имели сводчатый боевой ход с амбразурами на своих внешних, обращенных к городу сторонах.

В 1475 году при правителе Выборга Эрике Аксельсоне Тотте возведена крепостная стена, защищавшая город с южной стороны. Предполагается, что сухопутная ее часть имела высоту 5–6 метров и




Крепостная стена замка  
The fortress wall of the castle



Башня Ратуши  
The Town Hall tower





Панорама старого Выборга с башни Св. Олафа  
Panoramic view of old Vyborg from the top of St. Olaf tower

включала 9 башен, из которых известна Андреева башня, Монашеская (башня Монастырских ворот) и Родстурнет (башня Совета). Замок также дополнительно укрепили новыми башнями (Сапожника и Райская). В этот период Выборгский замок считался вторым по мощности в Швеции и был одной из королевских резиденций.

В 1478 году Новгород был присоединен к Московскому государству, и у Швеции в Карелии появился новый могущественный соперник. В самом начале 1495 года, в преддверии новой войны, правитель Швеции Стен Стуре послал в

Выборг 500 немецких наемных солдат под командой Хартвига Винхольдта — внушительную по тем временам силу. Был объявлен крестьянский призыв, и к лету выборгский гарнизон кроме немецких наемников состоял из примерно 200 рыцарей, 2–3 сотен крепостного войска и около 1500 крестьянского ополчения. Командовал гарнизоном 50-летний Кнут Поссе — полководец с большим боевым опытом.

21 сентября у стен города появилось русское войско числом около 10 тысяч, с пушками и 120 судами. Они обложили город и разо-

рили его окрестности. Осажденные предпринимали вылазки, впрочем, не особо успешные. 13 октября первый большой штурм на Монастырские ворота в южной части города был отбит с уроном для наступающих. Русская артиллерия день за днем непрерывно обстреливала укрепление города с целью пробить брешь. Горожане ночами восстанавливали разрушенное и строили дополнительные валы и палисады, а днем отбивали новые атаки. В ноябре нехватка продовольствия обратилась в голод. Флот с подкреплениями, высланный 18 ноября из Стокгольма, был рассеян



зимними бурями и к середине января добрался лишь до Аландских островов.

Русские, расквартированные в шалашах и землянках в разоренных окрестностях Выборга, также терпели нужду и лишения. Затягивать осаду далее стало невозможно, и потому 30 ноября состоялся решающий штурм. Повредив артиллерийским огнем стену, Андрееву башню и башню Совета, русские ворвались на укрепления, втащили наверх осадные лестницы и опустили их внутрь стены. Андреева башня была захвачена, и над ней развевались русские знамена. За-

щитники крепости подкатили к башне и стенам бочки со смолой и порохом и зажгли их. Прогрелись взрывы, деревянные перекрытия башни и ее кровлю охватил пожар, заставивший штурмующих отступить. 4 декабря русские войска сняли осаду и ушли. Впоследствии события этого штурма породили легенду о «Выборгском громе» и колдуне-чернокнижнике Кнуте Пассе.

В 1534 году Выборгский замок пережил новую осаду — в этот раз, как ни странно, шведскую. В 1523 году в результате восстания против Кристиана II королем Швеции стал

Густав Ваза. Мужем его сестры был немецкий граф Юхан фон Хойя, который получил в управление Выборгский лен с замком и городом. Будучи большим любителем роскоши, балов и турниров, граф пустился во все тяжкие, чем восстановил против себя горожан, задавленных тяжелыми налогами. В 1534 году фон Хойя начал противодействовать реформам Густава Вазы, терпение короля лопнуло, после чего граф бежал в Любек, а его немецкая свита заперлась в замке, откуда ее в течение трех месяцев пришлось выкуривать военной силой.





Бастион Панцерлак: пороховой погреб  
Panzerlaks bastion: powder magazine

В 1555 году Густав Ваза посетил Выборг и оказался весьма удручен состоянием его укреплений. Он освободил горожан от налогов, дабы облегчить им бремя по реконструкции крепости. Были разобраны устаревшие башни и снесены зубцы на стенах, возведены новые стены и бастионы вокруг замка. В 1550 году немецким фортификатором Гансом фон Бергеном построена сохранившаяся до наших дней «Круглая башня» — барбакан у Скотопрогонных ворот городской стены. В 1561–1564 гг. коренной перестройке подверглась башня Олафа — верхние ее этажи разобрали и вместо них выстроили



Средневековая улочка в замке  
A mediaeval street inside the castle

трехъярусный восьмигранник из кирпича, приспособленный для установки орудий. Новый материал оказался более устойчив к артиллерийскому огню, а восьмигранная форма позволила существенно уменьшить не простреливаемое пространство вокруг башни.

В 1562 году в связи с ростом города король Эрик XIV поручил шведскому фортификатору Юхану де Мессу начать строительство новых городских укреплений. Строительство продолжалось до конца 1580-х гг. и шло ни шатко ни валко из-за нехватки денег, строительных материалов и распрей между руководителями работ. Новые укрепления представляли собой ограду бастионного начертания, выполненную по старой итальянской системе<sup>2</sup>. Крепость получила прозвище «Рогатая» (Горнверк), поскольку два бастиона на краях, делали ее похожей в плане на бычью голову. Бастионы, именовавшиеся Панцерлак («Защита пролива») и Эуряпя («Европа»), имели трехъярусные казематированные фланки для размещения орудий. Куртины



Бастион Панцерлак: фланк  
Panzerlaks bastion: Flank

представляли собой земляные валы, облицованные гранитными валунами, с земляным же бруствером над ними. В 1703 году началась модернизация Рогатой крепости, прерванная Северной войной. Успели построить два рavelина перед куртинами и редут перед бастионом Эуряпя, устроить прикрытый путь и гласис перед Панцерлаксом. Руководил работами капитан от фортификации Лоренц Стобеус.

4 октября 1706 года из Петербурга в направлении Выборга выступила двадцатитысячная русская армия под командованием Петра I. 10 октября, после стычки авангарда



Райская башня  
Rayskaya tower



Памятник Петру I скульптора Л.А. Бернштам (1910г.)  
Monument of Peter I by L.A. Bernshtam (1910)



Ночной Выборг  
Vyborg at night

со шведским отрядом в 400 штыков, русская кавалерия появилась под стенами крепости. 22 числа русские начали бомбардировку, которая продолжалась 4 дня, однако отсутствие судов и лодок, необходимых для полной блокады крепости, и надвигающаяся зима заставили царя снять осаду и отступить.

В середине марта 1710 года по льду Финского залива к Выборгу подошел осадный корпус Ф. Апраксина, который перерезал сообщение крепости с Финляндией. К концу месяца русские установили три осадных батареи и в начале апреля начали обстрел города. 12 числа осажденные предприняли вылазку, но «авантажусебене получили». 8 мая из Кроншлота прибыл большой флот под командованием «господина контр-адмирала» (Петра I) с подкреплениями, провиантом и



Императорский вензель  
на Петровской горке  
The Peter the Great emperor's monogram  
on Peter's hill

боеприпасами. 10 мая начали разгрузку, а 14-го Петр увел транспортные суда обратно к Кроншлоту, оставив галерный флот для участия в штурме. 18 мая к шведам прибыла подмога из Стокгольма, однако шведские корабли не сумели войти в пролив и прорваться к Выборгу, поскольку тот оказался прикрыт заранее устроенными батареями и загодя затопленными судами.

После прибытия подкреплений общая численность русских войск превысила 20000 человек, осажденные же имели около 4000 человек при 200 орудий разных калибров. 1 июня началась шестидневная бомбардировка крепости с южной и западной сторон, в результате чего в куртинах были пробиты огромные бреши, а 13 июня последний шведский комендант Магнус Сиенстоле сдал крепость.






Вид замка и города  
View of the castle and the city

Петр сразу же распорядился спешно исправить разрушенные укрепления, однако по-настоящему работы начались лишь 10 лет спустя, уже после того, как по условиям Ништадского мира Выборг стал приграничной российской крепостью.

\* \* \*

Для замка, переставшего быть королевской резиденцией, настали нелегкие времена. Некоторое время он стоял заброшенным, затем в 1744 году в Доме наместника (Комендантский дом) разместили губернскую канцелярию, персонал которой постоянно жаловался на опасность обвалов и просил о переводе присутствия в город. В конце XVIII в. здесь находились гауптвахта, военный суд и комендантское управление.

В 1724 году Военная коллегия начала разработку планов новых укреплений Выборга, обеспечивающих защиту его с северной и западной сторон. Из трех предложенных к рассмотрению вариантов был принят проект генерал-майора



Анненкрон: ров и прикрытый путь с траверсом  
Annenkron: the moat and the covered path with a traverse

А. де Кулона. Северный участок крепостной ограды состоял из трех бастионных фронтов, очень близких к простой системе Вобана<sup>3</sup>, дугой соединявший берега мыса Терваниеми. Фронт имел 4 бастиона и 3 куртины. С напольной стороны имелся сухой ров и гласис, куртины прикрывали по одному рavelину. На западном направлении планировался земляной вал с двумя бастионами.

Крепость, названная Крон-Санкт-Анна (Анненкрон или Крепость св. Анны во имя царствовавшей императрицы), была начата в 1731 году под руководством выборгского обер-коменданта де Кулона. При устройстве сухого рва широко применялся порох, поскольку ров пролегал по участкам сплошных гранитных скал, а добы-





Часовая башня    Clock tower





Анненкрон: 1-е Фридрихгамские ворота  
Annenkron: the 1<sup>st</sup> Friedrichsgam gate



Укрепления Батарейной горы  
Fortifications of Battery Mount

тый в результате взрывов камень использовали для облицовки стен рва. Крепость имела двое ворот, называвшиеся Первые и Вторые Абовские, позднее переименованные в Первые и Вторые Фридрихгамские. В то же время возникла застройка крепости — главным образом казармы, цейхгаузы, офицерские квартиры и пр.

Во время русско-шведского конфликта 1741—1742 гг. спешно возвели дополнительные укрепления — контргард и люнет. На западном участке возвели земляную батарею в форме полумесяца. Таким образом, к середине 1750-х гг. проект де Кулона был завершен, за исключением западного направления, где работы закончили лишь в 1773 году. Из построек этого периода следует упомянуть каторжный острог (1784 г.) у северо-западной куртины, заключенные которого использовались на тяжелых каменных работах.

В войну со Швецией 1788—1790 гг. Выборгскую крепость привели в боевое состояние, а укрепления Анненкрон вооружили 100 орудиями.

Одним из последствий заключенного Александром I в Тильзите мира с Наполеоном стала война России со Швецией 1808—1809 гг. Целью войны было склонить Швецию присоединиться к блокаде Британии — континентальной системе Наполеона, тогдашнего союзника России. 9 февраля 1808 года без



Под куполом Святого Олафа  
Inside of St. Olaf tower dome

объявления войны, русские войска перешли границу и двинулись в Финляндию. Выборгская крепость служила базой для русских войск, участвовавших в походе. Война завершилась в марте 1809 года «Ледяным переходом» русского корпуса из трех колонн под командованием генералов Шувалова, Барклая-де-Толли и Багратиона по льду Ботнического залива в Швецию и последовавшим за ним дворцовым переворотом в Стокгольме, в результате которого Густав IV (кстати — родственник российского императора) был низложен и новый король Карл XIII запросил мира. По заключенному во Фридрихгаме (Хамина) договору Россия получала всю Финляндию и Аландские острова. Граница, таким образом, передвинулась далеко на запад, и Выборг перестал быть приграничной сухопутной крепостью, сохранив, однако, значение как крепость приморская.

В 1834 году во флагшток башни св. Олафа ударила молния, в результате чего сгорела крыша и все деревянные перекрытия башни. В 1856 году от огней фейерверка в честь открытия Сайменского кана-

ла загорелся свежеремонтированный купол башни, а вслед за тем запылал весь замок. От огня уцелели лишь Комендантский дом и здания переднего двора. В 1891–1894 гг. Военно-инженерным ведомством в замке проводились восстановительные работы. В результате значительным искажениям подверглись средневековые интерьеры, полностью изменена планировка, появились новые оконные проемы, а башня получила новый металлический купол, дошедший до наших дней.

Во время Крымской войны 1853–1856 гг. крепость последний раз приводилась в оборонительное состояние. Артиллерийский парк ее в то время насчитывал около 400 орудий разных калибров.

В конце 1850-х гг. практически вся Рогатая крепость (кроме бастиона Панцерлакс) и средневековые городские укрепления были снесены. В те времена старину ценили куда меньше, чем теперь, – считалось, что городу надо развиваться, а старые укрепления мешают. Тем более, что по происхождению эти укрепления шведские...

Весной 1864 года начались работы по возведению Восточновыборгских укреплений под общим контролем генерал-инспектора по инженерной части Э. Тотлебена. Непосредственное руководство строительством осуществлял генерал-майор А. Геннерих. Укрепления представляли собой линию 4-х редутов долговременного профиля,



Батарейная гора: горжевая ограда  
Battery Mount: the gorge wall



Батарейная гора: пороховой погреб  
Battery Mount: powder magazine

3-х батарей и передового укрепления бастионного начертания, расположенных на каменистых высотах к востоку от города. Рвы редутов шириной до 5 саженей были облицованы гранитом и оборонялись из капониров. На редутах и батареях построили казематированные траверсы, укрытия для личного состава и пороховые погреба. Пространство перед редутами расчистили от леса и валунов и приспособили под устройство гласисов. В 1872 году начали строительство куртины, соединявшей редуты и батареи в единую оборонительную линию. В 1876 году строительство в целом закончили, и более никаких существенных работ вплоть до 1906 года здесь не проводилось, более того, в 1897 году было принято решение о разоружении значительной части укреплений как устаревших и не соответствующих задачам текущего момента.

В 1906 году, видимо под впечатлением японской осады Порт-Артура, Военным ведомством решено было создать опорный пункт на базе существующих укреплений Выборгской позиции, для чего

объединить в единую систему укрепления Батарейной горы (Паттеринмяки). В 1907 году построили казарму, несколько хозяйственных построек, кирпичные и гранитные стены. Однако к началу первой мировой войны было ясно, что в Выборге «нет крепости в современном понятии этого слова, т.к. не имеется долговременных укреплений, образующих круговую сомкнутую позицию», поэтому Выборг входил в состав морской Крепости Петра Великого лишь как тыловая база флота. Перед самой мировой войной вокруг Выборга построили 9 морских батарей для 6-, 9- и 10-дюймовых орудий.

\* \* \*

31 декабря 1917 года Финляндия стала независимым государством. Совет солдатских депутатов, фактически руководивший русскими частями в Выборге, поддерживал и вооружал финскую Красную гвардию. 28 января 1918 года произошел переворот в Хельсинки, красногвардейцы при поддержке революционных русских солдат и матросов





### **Рыцарский фестиваль в Выборгском замке**

Каждый год в последние выходные июля в Выборгском замке проводится Ежегодный международный военно-исторический фестиваль клубов реконструкции средневековья «Рыцарский замок». В программе фестиваля рыцарские турниры, показательные выступления участников фестиваля, конкурс исторического костюма и вооружения, сражение у ворот замка, музыкальные выступления и, наконец, всеобщая битва (бугурт).





### ***Knight Festival in Vyborg Castle***

Every last weekend of July in Vyborg castle the Yearly International Military-Historical Festival of the Middle Ages Reenaction Clubs "Knight Castle" is conducted. The festival features knight tournaments, theatrical performances, historical costumes and arms contest, combat by the castle gate, musical concert and, finally, so-called bugurt (mass battle).





Выборгский замок  
Vyborg castle

захватили Выборг, Тампере, Куюпио и другие города. В Финляндии началась гражданская война. 3 апреля немецкая Балтийская дивизия в 7000 штыков высадилась в Ханко, 11 апреля они вместе с частями шюцкюра вышли к Хельсинки, и красное правительство Маннера переехало в Выборг. 23 апреля войска под командованием генерала К.Г. Маннергейма захватили Уусикиркко и Териоки и перерезали красное сообщение с Петроградом.

Внезапная атака 24 апреля на Выборг не удалась, и началась осада. 26-го красное правительство бежало морем в Петроград. Выборгские укрепления пали после тяжелых боев в ночь на 28 апреля, главный удар белых наносился в направлении Батарейной горы. В то же день пал и Выборг. Короткое время после окончания гражданс-

кой войны в Аннинских укреплениях и замке содержались пленные финские красногвардейцы, причем некоторое их число было расстре-



Круглая башня  
Kruglaya (Round) tower

ляно прямо в замковом дворе. Тела хоронили вблизи «собачьего кладбища» на 4 км Петербургского шоссе (там сейчас памятник).

С 1918 по 1939 гг. Выборг (Вийпури) находился в составе Финляндии. В это время он был административным центром обширного округа и вторым после Хельсинки городом в стране. Будучи крупнейшим портовым, промышленным и культурным центром, он назывался «жемчужиной Карелии».

В 1923 году здание Круглой башни приспособили для размещения исторического ресторана «Технического клуба». Работами руководил архитектор Уно Ульберг, который перед началом работ сделал обмеры и подробное описание башни. По проекту того же архитектора в 1932 году на бастионе Панцерлакк было выстроено изящ-



Батарейная гора: ров  
Battery Mount: the moat

ное здание Картинной галереи и Школы живописи.

30 ноября 1939 года начался советско-финляндский конфликт, или, как его называют финны, Зимняя война. В 9:00 на Выборг упали первые советские бомбы. С 1 декабря бомбежки стали регулярными, а с 7 числа к ним добавились артиллерийские обстрелы. На Карельском перешейке финнам удалось на два месяца остановить превосходящие силы противника у деревни Сумма (ур. Солдатское), однако в ходе февральского наступления 1940 года финская линия обороны (Линия Маннергейма) была прорвана, и к началу марта советские войска достигли южных предместий Выборга. С начала этого наступления и вплоть до самого окончания войны Выборг непрерывно бомбили, «не считаясь ни с кем и ни с чем».

Линия фронта установилась на восточных склонах Батарейной горы. Советские части также пересекли по льду Выборгский залив и 7 марта перехватили шоссе Выборг–Сяккиярви, однако дальнейшее их продвижение блокировала огнем финская береговая артиллерия.

13 марта 1940 года в 14:00 боевые действия прекратились, и в 15:15 с башни св. Олафа был спущен финский флаг. Последние финны покинули город 16 марта. Опустевший Выборг вошел в состав новообразованной Карело-финской ССР.

25 июня 1941 года Финляндия вступила в войну с СССР, однако

лишь 22 августа, после успешных наступательных операций в Приладожье, финны начали наступление на Выборг. 25 августа была перерезана железная дорога Выборг–Ленинград у станции Кямья (Гаврилово), одновременно финны переправились через Выборгский залив, и три советских дивизии, оборонявших Выборг, оказались в мешке. Советское командование приняло решение взорвать укрепления Выборгского УРа и выходить к своим. После нескольких отчаянных попыток части окруженных удалось прорваться в Койвисто (Приморск), откуда они впоследствии были эвакуированы в Кронштадт.

29 августа финские подразделения вошли в Выборг. 31 августа под аккомпанемент взрывов советских радиомин там прошел торжественный парад в честь взятия города. Отступавшие советские войска оставили в центре города множество радиоуправляемых мин типа *БЕМИ*<sup>4</sup>, однако финским инженерам вскоре удалось определить частоту, на котором передавался сигнал подрыва.



Вид замка с Часовой башни  
View of the castle from the top of Chasovaya (Clock) tower



76,2-мм ПТО ЗИС-3 в верхнем дворе замка  
Soviet 76.2 anti-tank gun «ZIS-3» in the upper yard of the castle

Несколько армейских радиостанций, установленных в городе, трое суток без перерыва транслировали «Сакка-ярвен полька» — очень быструю, не имеющую пауз музыку, пока шло разминирование города.

Через месяц после освобождения в город прибыл первый поезд из Финляндии и начали возвращаться бывшие жители. Однако война продолжалась. В феврале 1944 года город и порт подверглись налетам советской авиации. 9 июня началось большое наступление советских войск в Карелии. К 15 июня они взяли деревню Куутерселья (Лебяжье), и финская линия обороны (ВТ-линия) оказалась прорванной в полосе 15 км. На следующий день финские войска начали отходить на линию Выборг–Купарсаари–Тайпале (ВКТ-линия). Отход продолжался неделю и сопровождался ожесточенными арьергардными боями.

18 июня был отдан приказ об эвакуации Выборга, и уже утром 20 июня советские войска появились на его южных окраинах. Бригада финских войск, оборонявшая город, не смогла оказать эффективного сопротивления и к вечеру того же дня, взорвав Замковый мост, оставила Выборг. У Кивисиналсалми (пос. Калинина) они сумели закрепиться, и далее советские войска до конца войны с Финляндией (4 сентября 1944 года) не продвинулись.

В результате двух последних войн крепостные сооружения и архитектурные памятники Выбор-





Суровая северная природа  
Rigorous nature of the North

га понесли огромный ущерб. Во время войны оказалось разрушено или повреждено около 80% городской застройки. Реставрационные работы в крепостных сооружениях начались в середине 1950-х гг.

В 1960 году был организован Выборгский краеведческий музей, которому в 1964 году Министерство Обороны СССР предоставило главный корпус замка (на Замковом острове в то время находилась радиотехническая часть). В начале 60-х посещение территории замка разрешалось только экскурсионными группами в сопровождении работников музея. Что интересно, фотографировать с башни замка в сторону Финляндии категорически воспрещалось.

Ныне музей, который размещается в единственном в России средневековом европейском замке, имеет несколько постоянных выставок и ведет большую научно-исследовательскую и культурную работу. Ежегодно в музее открывается до 40 временных выставок из других музеев. На территории замка проводятся дни национальных культур, музыкальные фестивали, рыцарские турниры и театрализованные представления, на которые, правда, не всегда возможно попасть ввиду небольших размеров замка и большого количества желающих. Ну что ж, если не повезло с замком, можно пойти в старый город — ку-

сочек старинной Европы на краю громадной азиатской империи — и бродить по горбатым улочкам в поисках следов исчезнувших цивилизаций...

<sup>1</sup>Цивингер (нем.) — «клетка», размещение зданий и сооружений в виде сомкнутого со всех сторон периметра.

<sup>2</sup>Старая итальянская (староитальянская) система — бастионная система укреплений, сложившаяся в первой трети XVI века, в которой основным сооружением крепостной ограды является бастион и два фланка. На-



Закат над Выборгом  
Sunset over Vyborg

правленные друг к другу половины смежных бастионов вместе с прилегающим участком ограды — куртиной образуют бастионный фронт. Староитальянская система отличается малыми бастионами с длинными фасадами, образующими тупой исходящий угол, и короткими фланками, перпендикулярными куртинам. Впервые староитальянская система применена при постройке укреплений Вероны в 1527 году. В отличие от старой системы, в новой итальянской (новоитальянской) системе, получившей распространение с середины XVI века, бастионы имеют меньшие исходящие углы, за счет чего местность перед куртиной получает более эффективную перекрестную оборону с фасов, а сами фасады фланкируются с фланков смежных бастионов. Фланки здесь обычно перпендикулярны не куртине, а линии обороны. В этой системе широко применяются внешние постройки — рavelины, контргарды, в бастионах возводятся кавальеры. Классический образец новоитальянской системы — укрепления Ла-Валлетты (Мальта, 1560-е годы).

<sup>3</sup>Система Вобана — Себастьян Вобан, 1633—1707 гг., маршал Франции, один из самых известных инженеров-фортификаторов, сделавший фортификацию наукой, а военно-инженерное дело — искусством. Сам Вобан при постройке своих крепостей никогда не следовал шаблону, но искусно применял укрепления к местности. Его последователи, стараясь вывести общие правила фортификации из построенных им крепостей, разбили их на три системы Вобана: простую, первую усиленную и вторую усиленную системы.

<sup>4</sup>БЕМИ — устройство по радиуправлению взрывами мин, названное по первым слогам фамилий авторов — разработчиков В. Бекаври и В. Миткевича. В армию устройства поставлялись под шифром Ф-10 и комплектовались фугасными зарядами весом 350 кг. Действие устройств было основано на низкочастотной селекции с применением на приемных устройствах специальных резонаторных реле, которые отзываются только на строго определенные комбинации частот. Аккумуляторные батареи обеспечивали работу в течение 60 суток.

**Координаты WGS-84:**  
N 60° 42,939'  
E 28° 43,669'

1293 — основание крепости

1294 и 1322 — безуспешные нападения новгородского войска

1403 — дарование Выборгу городских привилегий

1442—1448 — многочисленные постройки в замке во время наместника К. Бунде

1470—1475 — постройка новой городской стены

**1495** – осада города русскими войсками Ивана III («Выборгский гром»)

**1555** – начало реконструкции крепостных сооружений.

**1562–1580** – постройка Рогатой крепости

**1706** – безуспешная осада города русскими войсками Петра I

**1710** – захват города русскими войсками

**1730–1773** – возведение Аннинских укреплений к северу от замка.

**1812** – Выборг становится административным центром Великого Княжества Финляндского в составе России

**1856** – открытие Сайменского канала и большой пожар в замке

**1860** – снос средневековых крепостных стен. Реконструкция Рогатой крепости и возведение «Восточных позиций» на Батарейной горе

**1891–1894** – восстановление замка Военно-инженерным ведомством

**1918** – штурм Выборга «белыми» финнами

**1939–1940** – Зимняя война, Выборг – в составе СССР

**1941** – Выборг снова в Финляндии

**1944** – Выборг захвачен частями советской армии

**1960** – организация Выборгского краеведческого музея

рание русских летописей. Т. 3. – М.: Издательство Академии Наук СССР, 1950.

• *Петрова Л.* Основание замка и первые десятилетия его существования. Материалы государственного музея «Выборгский замок». – Выборг, 1992.

• **Выборг, фортификация.** Сборник. – СПб.: Государственный музей «Выборгский замок», 2005.

• *Кепп Е. Е.* **Выборг.** – Выборг, 1992.

• *Маннергейм К. Г.* **Воспоминания.** – М., 2003.

• *Яковлев В. В.* **История крепостей.** – СПб., 1995.

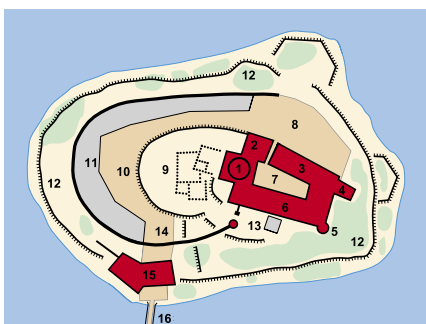
• *Керсновский А. А.* **История Русской армии.** – М., 2000.

• **Зимняя война 1939–1940.** Политическая история. – М.: Наука, 1999.

### Литература

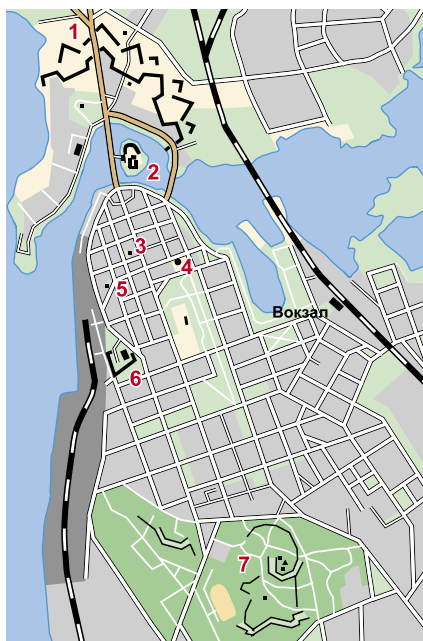
• **Хроника Эрика.** – М.: РГГУ, 1999.

• **Новгородская первая летопись старшего и младшего изводов.** Полное соб-



### План замка

1. Башня святого Олафа
2. Винный погреб
3. Северный корпус
4. Башня Сапожника
5. Райская башня
6. Главный корпус (музей)
7. Внутренний двор
8. Верхний двор (плац)
9. Кузнечный двор
10. Передний двор
11. Здания переднего двора (склады, казармы)
12. Крепостные валы с гранитной облицовкой
13. Погреб
14. Южная стена с воротами
15. Комендантский дом с воротами
16. Мост

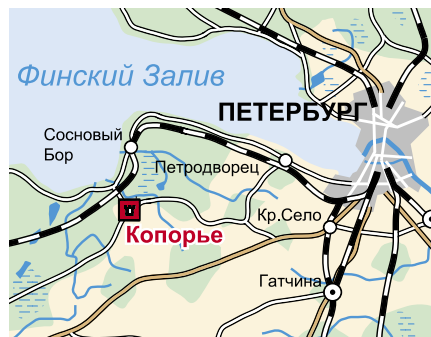


### План города

1. Аннинские укрепления
2. Замок
3. Часовая башня
4. Круглая башня
5. Башня Ратуши
6. Бастион Панцерлак
7. Батарейная гора



# Копорье



## Копорье

Koppery was founded by the Livonians in 1240, though the next year (1241) it was taken over by Alexander Nevsky and became a frontier fortress of Novgorod. After enduring a few sieges by the end of the Livonian War in 1581 it was taken over by the Swedes for 10 years. And later they held it almost for 100 years since 1612, until in 1703 the army of Peter I won it over again. After being abolished as a fortress in 1763 it started to decay and destroy. The restoration in the fortress began in the 1970s. Now, partly restored, it is proclaimed a municipal museum.



Крепостной мост  
Fortress bridge

«Тои же зиме приидоша Немци на Водь с Чюдью, и повоеваша и дань на них возложиша, а город учиниша в Копорьи погосте», — так Новгородская летопись за 1240 год впервые упоминает о Копорье. Этот год был нелегким для Новгородской республики — ливонцы изменой захватили Псков и разграбили псковскую землю; литовцы, немцы и примкнувшие к ним чудь и водь наводнили новгородские пределы, дошли до новгородских стен и «и пойма... вси кони и скот, и нельзя бяше орати по селам».

«Далее он [магистр Волквин] построил у русских замок по имени Капория и наложил в то же время дань на ватландских русских» — записано в «Хронике Ливонии» капеллана магистра Ливонского Ордена Германа Вартберга. На месте или рядом с бывшим тут водьским погостом ливонцы устроили небольшую деревянную крепость (замок), как свой опорный пункт, в движении на восток.

Копорье — место для крепости выдающееся. Небольшой, размерами 70x200 м скальный мыс с обрывистыми склонами, окруженный с трех сторон глубокими оврагами, будто самой природой предназначен для фортификации. Ныне Копорье находится в 12 км от Финского залива, однако в те времена море подступало гораздо ближе к крепости.

«В лето 6749 [1241]. Прииде князь Александр [Невский] в Новгород, и ради быша новгородци. Того же лета поиде князь Александр на Немци на город на Копорью, с новгородци, и с ладожаны, и с Корелюю, и с Ижеряны, и взя город, а Немци приведе в город, а иных пусти по своей воли; а Возжан и Чудь переветниковъ извеша». Через год Александр Невский разбил крестоносцев на льду Чудского озера, и немцы в своем движении на восток были временно остановлены.

В 1279 году призванный на княжение в Новгород сын Алек-



Вид в сторону моря  
A view towards the Baltic sea

сандра Невского князь Дмитрий испросил и получил у Новгорода разрешение поставить в Копорье деревянную крепость. При этом



Бойницы  
Loopholes

летопись говорит: «поставити себе город Копорью», т.е. крепость построена как бы в личное владение князю. Через год, ввиду важности новой пограничной крепости для безопасности республики, в Копорье был послан новгородский посадник Михаил Мишинич и крепость была перестроена в камне. Еще через год у князя возникли трения с новгородцами из-за излишней, по мнению последних, централизации княжеской власти — «заратися князь Дмитрии с новгородци... приходи князь Дмитрии к Новгороду ратью и много пакости створи волости новгородскои...».

А еще через год его брат, Андрей Александрович «би чолом на брата своего на Дмитрия, и вздыну рать татарскую», т.е. получил в Орде ярлык на Великое княжение и с помощью татар «взял на щит», как тогда выражались, город Перяславль. Князь Дмитрий бежал в Копорье, где сидела его дружина, однако новгородцы преградили

ему путь у озера Ильмень. Захватив в заложники двух его дочерей и бояр, новгородцы потребовали от князя очистить крепость и убраться из новгородских пределов, что князь и исполнил. Новгородцы разрушили крепость, вероятнее всего потому, что, не имея возможности ее содержать, не хотели оставлять ливонцам готового укрепления.

В 1297 году новгородцы восстановили в Копорье каменную крепость как важный пограничный пункт республики и центр новгородского влияния в водьских землях. Во время раскопок 1970–1972 гг. в юго-западном прясле стены обнаружены участки древней каменной кладки, как предполагается, 1297 года, протяженностью 24 метра и высотой до 2 м. Древние стены состояли из двух лицевых кладок толстых необработанных блоков плитняка и забутовки булыжным камнем и мелкими обломками между ними. При ширине 2–2,5 м они достигали высоты 6–8 м. В плане стены следовали изгибам обрыва мыса, на котором стояла



Вид Северной воротной башни с раската  
View of Severnaya Vorotnaya (Northern Gate) tower from raskat (Parapet)

крепость, что характерно для укреплений доогнестрельного периода. Въезд в крепость, вероятно, находился на северной стороне в



Северная стена крепости  
Northern wall of the fortress

районе нынешних ворот и защищался четырехугольной воротной башней.

В 1333–1346 гг., чтобы противодействовать усиливающемуся влиянию Москвы, новгородцы начали свои северо-западные крепости отдавать в «кормление» литовским князьям Гедиминовичам, приглашаемым со своими дружинами на службу республике. Князья получали до половины всех налогов, собираемых с округи этих крепостей. Копорье в этот период было резиденцией Гедиминовичей в новгородских землях.

В 1338 году ливонцы, разорив окрестности Копорья, подступили к крепости, однако копорцы, вышедши из крепости, приняли бой и отразили неприятеля.

Политическая жизнь Новгорода отличалась живостью и непредсказуемостью, посему отдаленная пограничная крепость часто использовалась властью имущими как временное убежище от народного





Копорская крепость  
Koporye fortress

гнева. Так, в течение зимы 1342/1343 г. от гнева «черных людей» в Копорье прятались новгородские посадники Федор и Андрюшка.

В 1348 году шведский король Магнус, избрав поводом отказ новгородцев участвовать в «философском диспуте» на тему «Чья вера лучше — католическая или православная», нарушил Ореховец-

кий мир, вторгся в новгородские пределы и начал обращать в католичество ижору и воль. Копорская крепость была осаждена, однако защищалась удачно и не была захвачена.

В 1384 году, с постройкой крепости Ям, Копорье начало терять свое военное значение. В течение следующего века почти никаких письменных известий о крепости не появлялось. Однако археологические исследования показывают, что крепость в этот период неоднократно ремонтировалась и укреплялась, толщина и высота ее стен увеличивалась. К этому же строительному периоду относится возведение в крепости Преображенской церкви.

В 1478 году Новгород вошел в состав Московского государства, и республика была уничтожена. Копорская крепость к тому времени обветшала физически и устарела морально. В переписной книге Водской пятины за 1500 год в самой крепости перечислено всего 4 двора, да в посаде — 6 дворов, при этом сам наместник копорский жил не в крепости, а в своем имении. Упоминается также Спасский монас-



Интерьеры Южной воротной башни  
Interiors of Yujnaya Vorotnaya tower

тырь в пределах крепости, однако писец не уточнил ни характера его построек, ни состав населения.

В первой четверти XVI века крепость была коренным образом перестроена для применения огнестрельного боя, и в таком виде она дожила до наших дней. На приступной стороне (северная и восточная стороны крепости) выстро-



Средняя башня  
Srednaya (Middle) tower



Бойница верхнего яруса Южной воротной башни  
A loophole in the upper floor of Yujnaya Vorotnaya (Southern Gate) tower



Южная стена крепости  
Southern wall of the fortress

или четыре мощные, вынесенные далеко за линию стен пятиярусные башни. Особенно мощное прикрытие получили ворота крепости — они располагались в очень коротком, 20-метровом восточном прясле и фланкировались двумя близко расположенными башнями, выстроенными во рву, у самого подножия мыса. К воротам вел каменный мост, причем перед самыми воротами был устроен подъемный пролет, управлявшийся с помощью противовесов. Воротный проем имел кованную герсу, которая сохранилась до наших дней, замурованная в каменную кладку при последующих ремонтах. Изогнутый под углом проход в крепость имел двое деревянных ворот. Юго-восточное прясло было надстроено и утолщено накладками, однако сохранило первоначальную изогнутую по линии холма конфигурацию укреплений 1297 года.

Новые стены имели толщину в основании до 5 м, ширину боевого хода — около 2 м. Перекрытия боев башен были каменными у подошвенного боя и деревянными у остальных. Башни имели тесовые шатры, а стены — двускатную тесо-



Сектор обстрела — вид на Срединную башню  
Firing sector — view of Sredinnaya tower

вую кровлю. Около Наугольной башни имелся тайник — подземный ход к озеру, питаемому ключами. Такой Копорская крепость встречала грозный XVI век.

Начатая Россией в 1558 году Ливонская война поначалу шла весьма успешно, однако с падением одного исконного врага — Ливонского ордена — в борьбу за «ливонское наследство» включилось трое других: Швеция, Дания и Польша (в 1561 г.). В 1581 году шведские

войска под командованием Понтуса де ла Гарди захватили Копорье. Через год Россия и Речь Посполитая заключили перемирие в Ям-Запольске, по которому первая теряла все приобретения в Ливонии, а также Полоцк и Вележ. В 1583 году было подписано Плюсское перемирие со Швецией, согласно которому Россия теряла Нарву, Ивангород, Ям и Копорье.

25-летняя война, окончившаяся поражением Московского госу-





Сектор обстрела  
Firing sector

дарства, вызвала страшное разорение в северо-западной части страны, потому поборы на содержание шведского войска в захваченных шведами областях вызвали столкновения и бегство местного населения. В 1582 году в Копорском уезде квартировало два конных полка, а в крепости — гарнизон в 500 штыков, однако ввиду волнений шведы вывели все воинские части из уезда и сократили крепостной гарнизон.

В начале 1589 года, в преддверии новой войны с Россией, в шведской Нарве было собрано совещание, где обсуждалась судьба Копорья и Яма. Летом этого же года в Копорье начались строительные работы. И вовремя, поскольку уже в январе 1590 года из Новгорода выступило в поход большое (130 тысяч) русское войско под началом царя Федора Ивановича. Целью похода была Нарва, а вдохновителем предприятия был Борис Годунов, также участвовавший в предприятии.

К концу января обложили Нарву и приступили к осаде. В то же время князь Д. Хворостин разбил двадцатитысячное войско

Густава Баннера, двигавшегося на подмогу шведам. Долгая осада сопровождалась кровопролитными штурмами, в ходе которых русские сделали несколько проломов в нарвских стенах, однако города взять не смогли. В конце концов нарвский комендант Карл Горн запросил переговоров. В результате было заключено перемирие, по которому Копорье, Ям и Ивангород перешли под власть Московского государства со всеми их орудиями и огненными припасами.

Шведский король Иоганн III был крайне недоволен «самодетельностью» нарвского коменданта, потому в январе 1591 года Копорскую крепость безуспешно осаждал четырнадцатитысячный шведский отряд под командованием Ю. Боя. Закончилась война Тевязинским «вечным миром» 1595 года, закрепившим *status quo*.

В Смутное время 1609 года в крепости некоторое время сидел шведский гарнизон войск Якоба де ла Гарди, призванный по договору с царем Василием Шуйским для



Срединная башня  
Sredinnaya tower

защиты северо-запада России от польской интервенции и мятежа. После падения Шуйского и избрания на царство польского королеви́ча Владислава в 1611 году шведы, будучи врагами Польши, получили удобный повод для территориальных приобретений и захватили Новгород. В 1612 году они осадили Копорье, гарнизон которого, состоявший из трех сотен стрельцов, после непродолжительного сопротивления сдался. Столбовский мир 1617 года, подведший черту интервенции и гражданской войне, закрепил потерю Копорья, Иванго-



Бойница подошвенного боя  
A loophole in the lower floor of tower



Внутрстенный ход  
A passage inside of the wall





Бойницы Наугольной башни  
Loopholes of Naugolnaya tower





Южная воротная башня  
Yujnaya Vorotnaya tower

рода, Яма, Орешка, Корелы с уездами и всей Ижорской земли, которую шведы именовали Ингерманландией. Копорский лен с Копорьем, Ям и Ивангород были отданы в аренду наместнику Богуславу Розену, купцу из Ревеля.

В 1656 году русские войска осадили Копорье, но, не добившись

успеха, отступили. В январе 1658 года крепость пережила еще одну пятидневную осаду русских войск. Безрезультатная для России война закончилась в 1659 году.

В 1665–1668 гг. в крепости проводились ремонтные работы, тем не менее, известный шведский фортификатор Эрик Дальберг в



Петровский пролом – следы штурма 1706 г.  
Peter's break – traces of the 1706 assault

своем отчете об инспекционной поездке, совершенной им в сентябре 1681 года по ингерманландским крепостям, предложил вообще уничтожить Копорскую крепость как безнадежно устаревшую. В 1682 году шведский король подписал указ об уничтожении крепости, и стали даже заготавливать порох для ее подрыва, однако крепость так и не была уничтожена. Более того, сам Дальберг в 1697 году предлагал Карлу XI сохранить крепость и даже снабдить ее пушками, хотя одновременно писал, «что крепость не стоит и 10-ти выстрелов».

Он был прав, что доказала осада русских войск под командованием фельдмаршала Б. Шереметева в мае 1703 года. Осаждающие установили пушки на высоком берегу реки Копорки против наиболее слабого юго-восточного прясла крепости (нынешняя Стрелинская гора) и начали непрерывный обстрел из всех имеющихся 5 орудий. В конце мая прибыло три полка князя Репнина и мортирная батарея, и с 25 числа началась усиленная бомбардировка. В крепости сгорели все дере-



Вид на Среднюю башню  
View of Srednaya tower

вянные здания, и через два дня обстрела шведский комендант запросил переговоров. 27 мая шведский гарнизон (140 штыков) капитулировал и был отпущен из крепости с оружием и знаменами, но без артиллерии и огненных припасов. Трофеи составили 8 пушек, полторы тысячи ядер и много пороха. 1 июня крепость осматривал Петр I.

В 1706 году была учреждена Ингерманландская губерния с губернатором А. Меншиковым во главе. Губернская канцелярия находилась в Копорской крепости, т.е. Копорье короткое время было центром целой губернии. Само Копорье вместе с городом Ямбург было пожаловано новому губернатору. В крепости построили небольшой деревянный губернаторский дворец с большим огороженным садом, здание губернской канцелярии с застенком, казарму и несколько хозяйственных зданий.

С окончанием Северной войны и удалением границы российского государства на запад Копорье начало терять свое военное значение, а



Наугольная башня  
Naugolnaya tower

с ростом Санкт-Петербурга и то небольшое административное, что у него было.

В 1756 году по заказу Санкт-Петербургской губернской канцелярии была составлена смета по ремонту церкви Преображения, находящейся в крепости. В результате этого ремонта внешний облик

церкви значительно изменился, зато в документе осталось достаточно подробное описание постройки. Археологические исследования показали, что церковь строилась одновременно с крепостными сооружениями первой четверти XVI века.

В 1763 году Копорье было упразднено как крепость. К этому





Въезд в крепость  
Entrance passage to the fortress

времени весь ее гарнизон составляли 8 солдат, охранявшие амбары с фуражом и провиантом внутри крепости. Уже в воспоминаниях, относящихся к концу 1780-х гг., проезжие путешественники писали, что «кроме церкви, да стен одного под северной стороною дома, который именуется комендантским, в крепости ничего нет» (Ф. Туманский).

В 1854 году Преображенская церковь в крепости выгорела в сильном пожаре. В ходе последующего восстановления ее облик снова претерпел значительные изменения. Однако в мирном 1962 году она



Герса, вмурованная в свод ворот при ремонте XIX в.  
A porcellis immured into the gate arch during repairing works in the XIX century



Часовня в раскате  
A chapel on raskat (platform over the gate)

снова сгорела, на этот раз дотла, и ко времени моего последнего посещения Копорья в 2002 году стояла в руинах.

После своего исключения из реестра крепостей Копорье сменило несколько частных владельцев, пока в начале XIX в вместе с уездом не

попало в руки помещиков Зиновьевых, которые хотели было открыть тут торговлю тесаной плитой, чего им однако управляющим Министерством внутренних дел Ф. Энгелем дозволено не было. В 1858–1860 гг. Зиновьевы устроили в крепости свою фамильную усыпальницу с часовней в раскате (в воротной части крепости). В 1864 году в воротном проезде был выстроен защитный кирпичный свод, сохранившийся до наших дней.

Гражданская война 1918–1921 гг. не обошла крепость стороной. В мае 1919 года на берега Копорского залива с английских кораблей высадился Ингерманландский батальон, состоявший из карел, ижорцев и местных финнов, боровшихся за создание независимой Ингерманландской республики. Местные красногвардейцы укрылись в крепости и принялись было отстреливаться, однако через несколько дней были выбиты из крепости. В дальнейшем батальон в наступлении белых на Петроград участвовать отказался из-за разногласий с командованием Северо-Западной армии по поводу собственно создания



Раскат  
Platform over the gate





Преображенская церковь  
Ruins of the Transfiguration church



Руины Наугольной башни  
Remains of Naugolnaya tower

Ингерманландской республики. В сентябре 1919 года Копорьем на короткое время овладели войска генерала Юденича.

С 70-х годов прошлого века начинаются попытки восстановления крепости. Архитекторы И.Л. Хаустова, М.Л. Деменьтева и М.И. Мильчик провели исследование крепости и составили проект ее реконструкции. Результат их работы можно увидеть на примере крепостного моста — он был восстановлен по этому проекту. В 1979-1983 гг. была проведена консервация Южной, Северной и Средней башен. В 2001 году Копорье было совершенно пустынно и заброшено — никому не нужная крепость рядом с умирающей деревней. Покой древних развалин нарушал лишь наезд свадебных кортежей, почему то взявших в



Электричества здесь пока нет...  
No electric light here yet...





обычай пить там шампанское, да редкий любознательный краевед-исследователь, который в драных штанах, с севшим фонариком и дедовским фотоаппаратом «Зенит» пробирался среди осыпающихся стен, ежеминутно рискуя получить падающими камнями по голове.

Однако с получением статуса муниципального музея у крепостного моста появилась будка с каской, где продают входные билеты, заделаны некоторые бреши в стенах, в крепости наведен порядок, убран мусор и начато восстановительные Преображенской церкви. Жизнь возвращается!

Координаты WGS-84:  
N 59° 42,537'  
E 29° 1,918'

**1240** — крестоносцами построена деревянная крепость

**1241** — крепость сожжена новгородцами

**1279** — выстроена деревянная крепость князя Дмитрия Александровича

**1280** — перестроена в камне и через год разрушена новгородцами после ссоры с князем

**1297** — постройка новгородцами новой каменной крепости

**1338 и 1348** — ливонские осады

**Конец XV в.** — перестройка укрепления с учетом новых требований к применению огнестрельного оружия

**1581** — конец Ливонской войны. Крепость на 10 лет захвачена шведами

**1590** — по Тевязинскому миру в крепости вновь русские гарнизоны

**1612** — успешная шведская осада крепости

**1703** — войска Петра I отбили крепость у шведов

**1706** — образование Ингерманландской губернии с центром в Копорье

**1763** — упразднение крепости

**1919** — белые выбивают красных из крепости

**1970-е** — начало восстановительных работ в Копорье

## Литература

• **Новгородская первая летопись старшего и младшего изводов.** Полное собрание русских летописей. — М.: Издательство Академии Наук СССР, 1950.

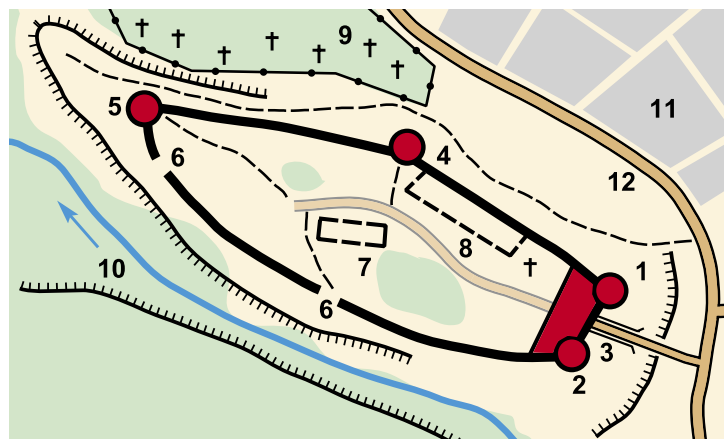
• **Хроника Лифляндии Германа фон Вартберга (Hermanus de Vartberge, Chronikon Livoniae).** Пер. Чешихина Е. В. Сборник материалов по истории Прибалтийского края. Т.2. — Рига, 1879.

• **Овсянников О. В. Копорье.** Историко-архитектурный очерк. — Л.: Лениздат, 1976.

• **Гоголицын Ю. М. Гоголицына Т. М. Памятники архитектуры Ленинградской области.** — Л., 1987.

• **Кочнева Т. В., Трифонова А. Н. Копорская крепость.** Царскосельские чтения. Вып. 3. — Л.: Ленинградский государственный областной университет, 1999.

• **Пыляев М. И. Забытое прошлое окрестностей Петербурга.** — СПб., 1899.



## План крепости

1. Северная башня
2. Южная башня
3. Крепостной мост
4. Средняя башня
5. Наугольная башня
6. Проломы в стенах
7. Руины Преображенской церкви
8. Остатки казарм
9. Кладбище с разрушенной церковью
10. Речка Копорка в глубоком овраге
11. Деревня Копорье
12. Дорога на Сосновый Бор